




# GARE-PARC GAR-LIORZH

## NOUVEAU PÔLE D'ÉCHANGES MULTIMODAL DE QUIMPER

Mardi 20 octobre 2020  
Réunion d'information  
Présentation du projet et des travaux



**1 - LES ENJEUX**

**2 - LE PROJET**

**TEMPS D'ÉCHANGES**

**3 - LES TRAVAUX À VENIR**

**TEMPS D'ÉCHANGES**

**4 - ACCOMPAGNER LE CHANTIER**

**TEMPS D'ÉCHANGES**

# 1 - LES ENJEUX

## **1) Développer le quartier de la gare**

- Offrir une nouvelle centralité pour ce quartier
- Donner une nouvelle identité paysagère aux avenues
- Ouvrir le Pôle d'Échanges Multimodal vers le centre-ville

## **2) Rendre accessible la gare**

- Améliorer l'accessibilité pour tous et par les différents modes de transport

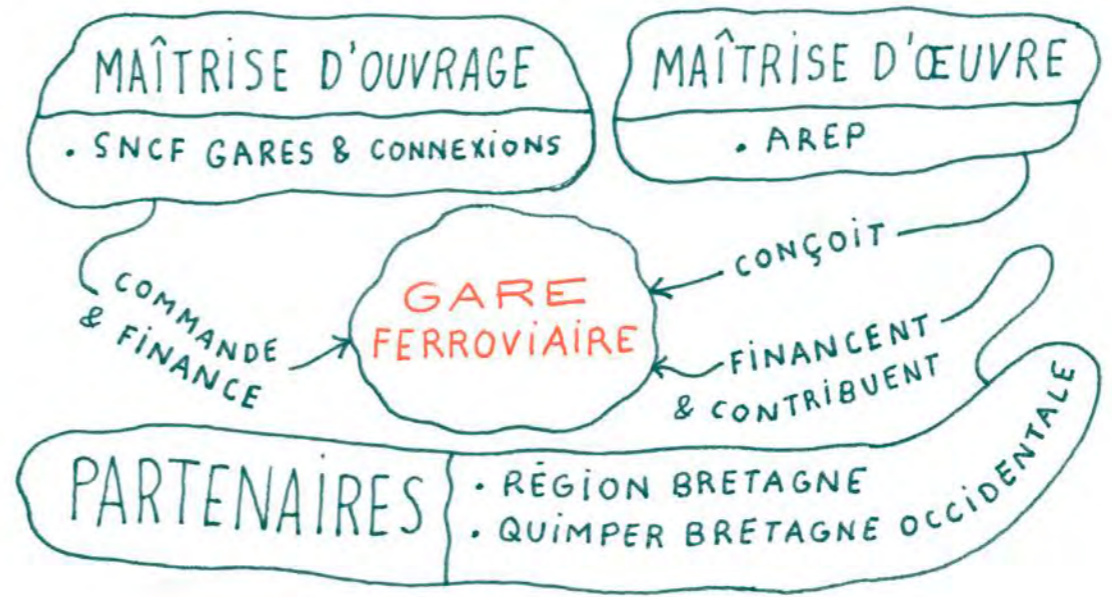
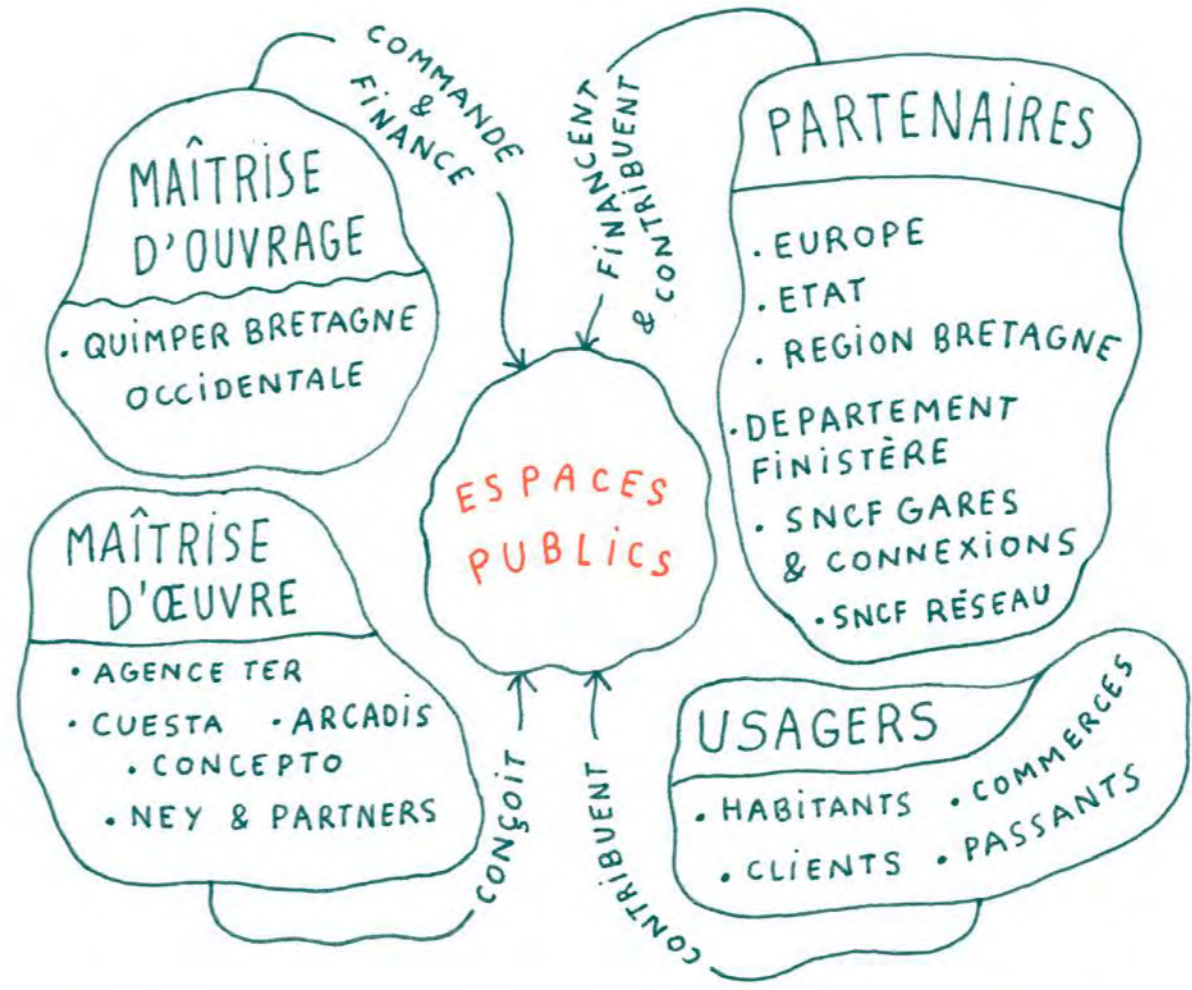
## **3) Améliorer l'intermodalité**

- Faciliter les échanges intermodaux
- Renforcer la lisibilité et les échanges
  - Mieux gérer les flux

## **4) Répondre à l'augmentation de la fréquentation**

- Adapter la Gare à une augmentation de la fréquentation
- Réseau ferré: 920 000 voyageurs aujourd'hui > 1,35 à 1,6 million en 2025
- Gare routière: 914 000 passagers aujourd'hui > 1,15 million en 2025

**RÉPONDRE AUX BESOINS**



**CO-CONSTRUIRE AVEC LES PARTENAIRES**

**2 novembre au 2 décembre 2016**  
Concertation préalable règlementaire

**12 Juin 2019**  
Réunion d'embarquement

**17 au 20 septembre 2019**  
Rendez vous de la gare n°1

**Mi Aout 2020 à Mi Septembre 2020**  
Participation du Public par Voie  
Electronique

**20 octobre 2020**  
Réunion d'information générale

**05, 06, 07 novembre 2020**  
Rendez-vous de la gare n°2

**17 et 25 novembre 2020**  
Réunions d'information riverains



**PARTAGER AVEC LES HABITANTS ET USAGERS**

## 2 - LE PROJET GARE-PARC

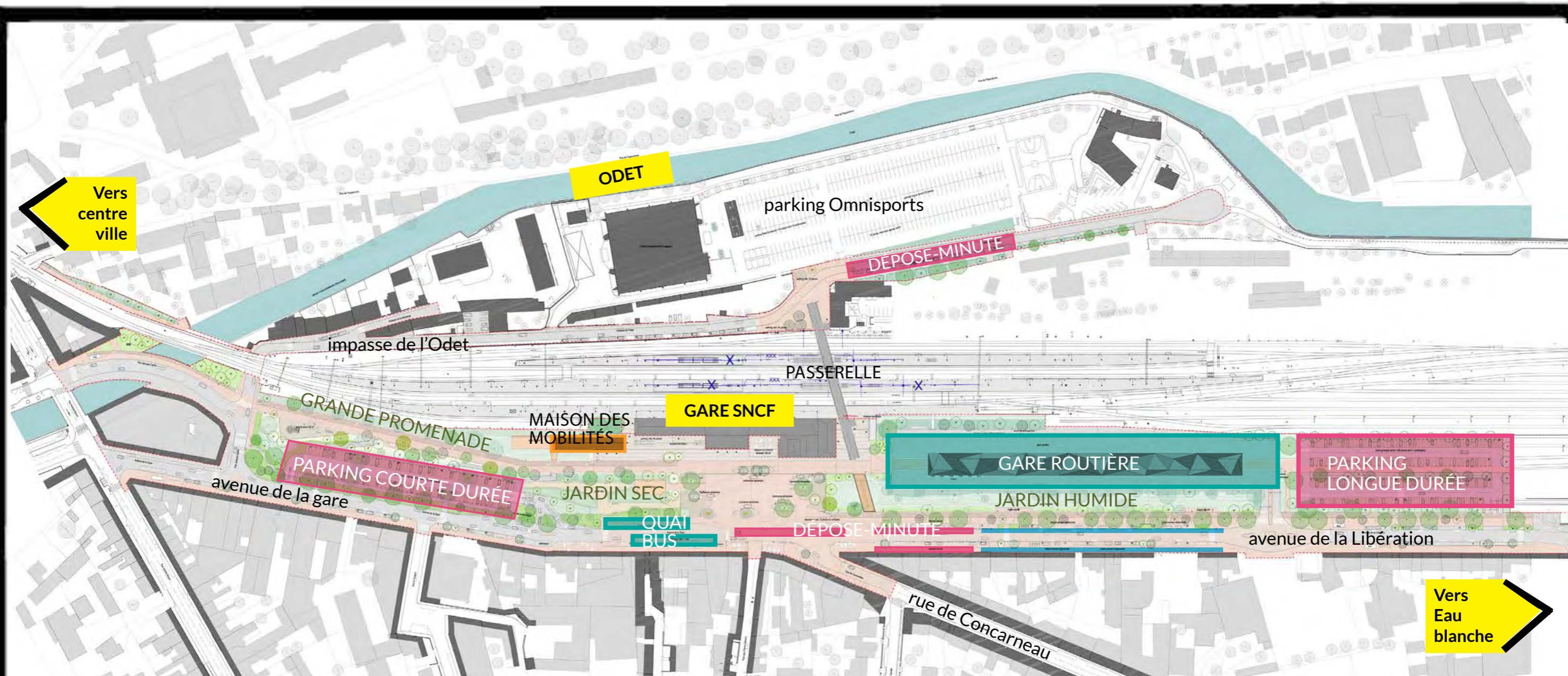
**AUJOURD'HUI**





# DEMAIN





### Parking courte durée

90 places  
dont 5 places loueurs

### Quais bus le long du parvis

Bus articulé de 18m  
Bus simple de 12m  
Navette électrique de 6m

### Dépose-minute en enfilade

7 places de 2.5m  
Zone de dépose réglementée:  
39 places  
dont 16 déposes minutes

### La Gare routière

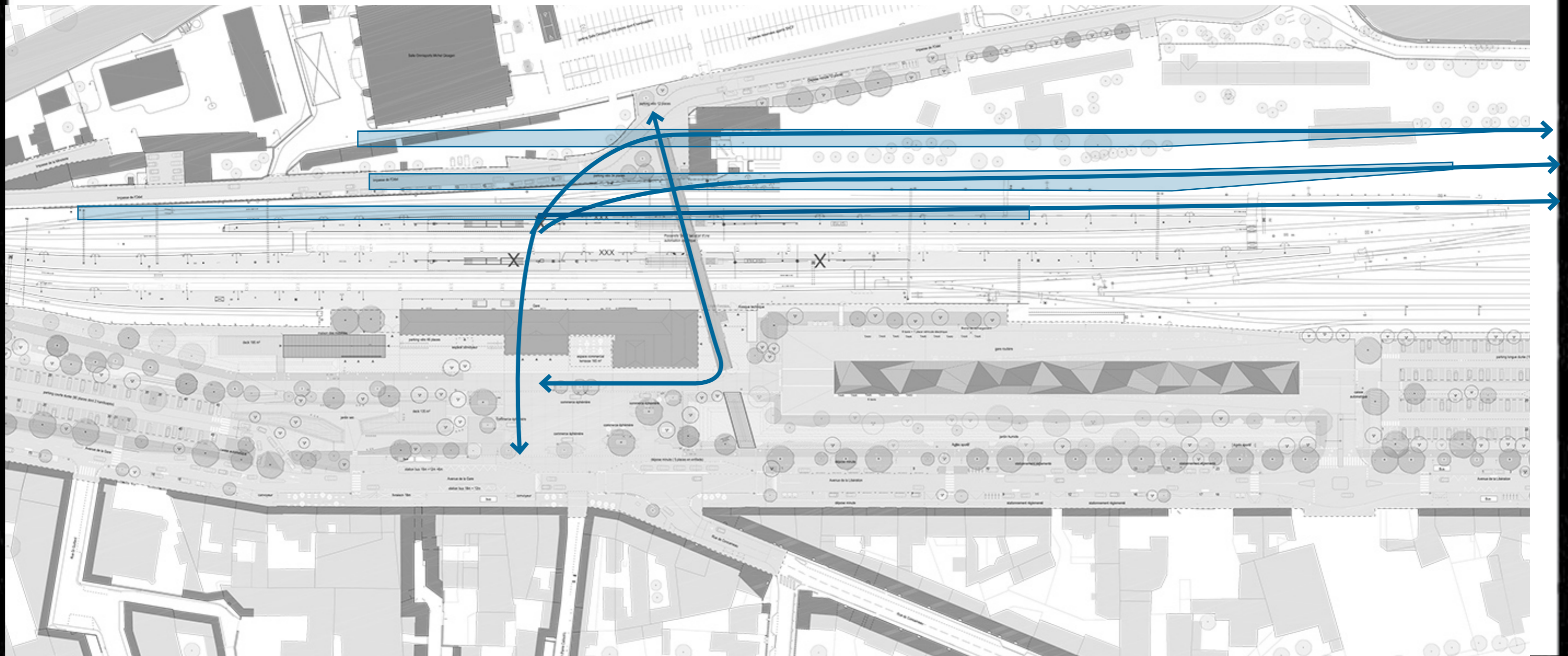

13 quais car et 5 en régulation  
6 taxis en tête et 10 taxis en régulation

### Parking longue durée

166 places  
dont 11 places loueurs


# PLAN GÉNÉRAL

GARE  
TGV

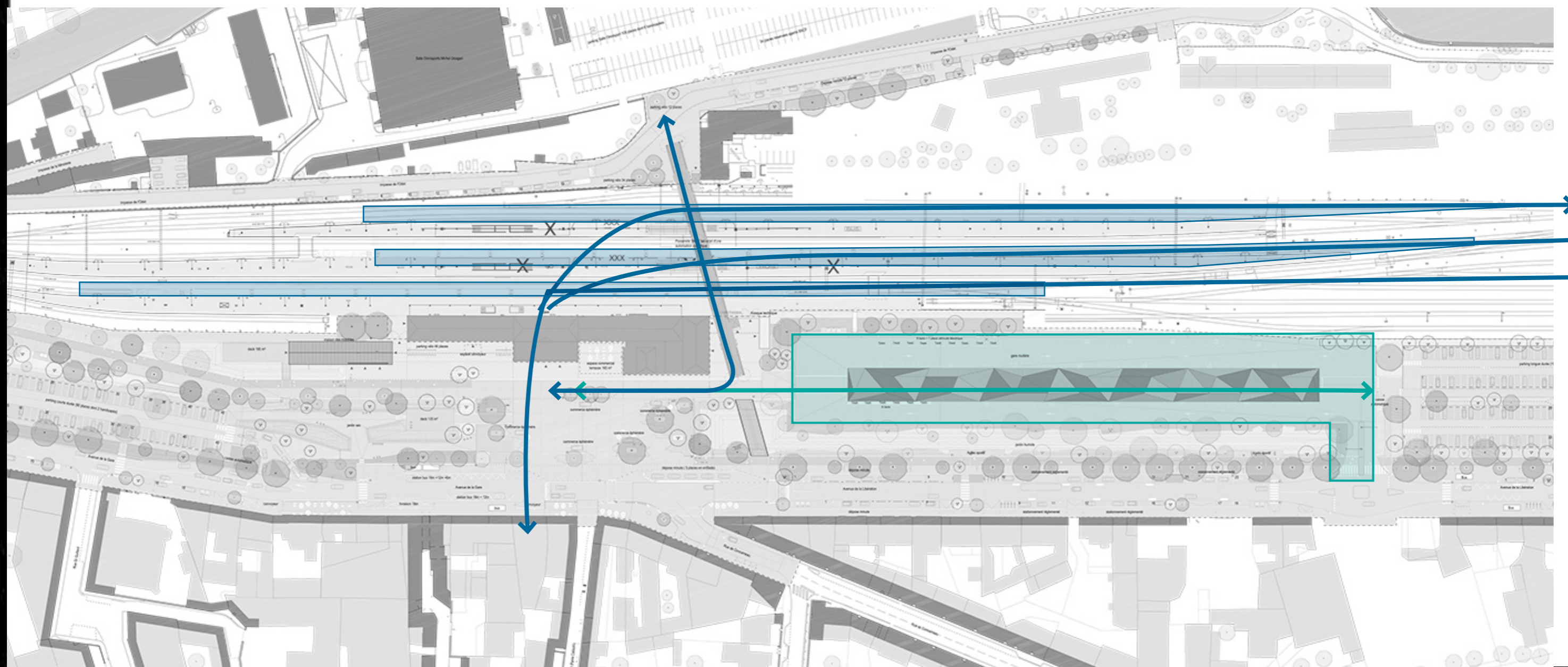


**CIRCULATION GARE FERROVIAIRE**

GARE  
TGV




GARE  
ROUTIÈRE



**CIRCULATION GARE ROUTIÈRE**

GARE  
TGV



GARE  
ROUTIÈRE



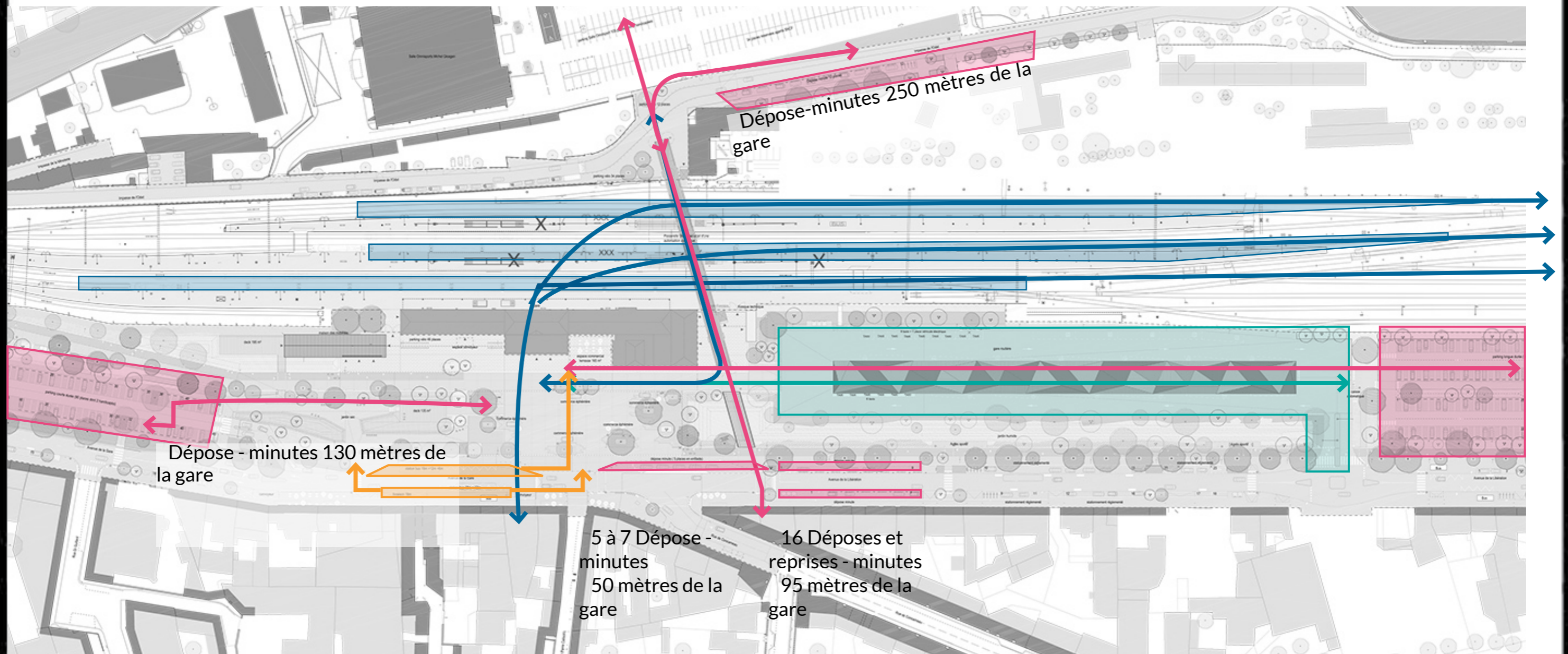
TAXIS



PARKING




BUS /  
LIVRAISON



# CIRCULATION VÉHICULES ET BUS

GARE  
TGV



GARE  
ROUTIÈRE



TAXIS



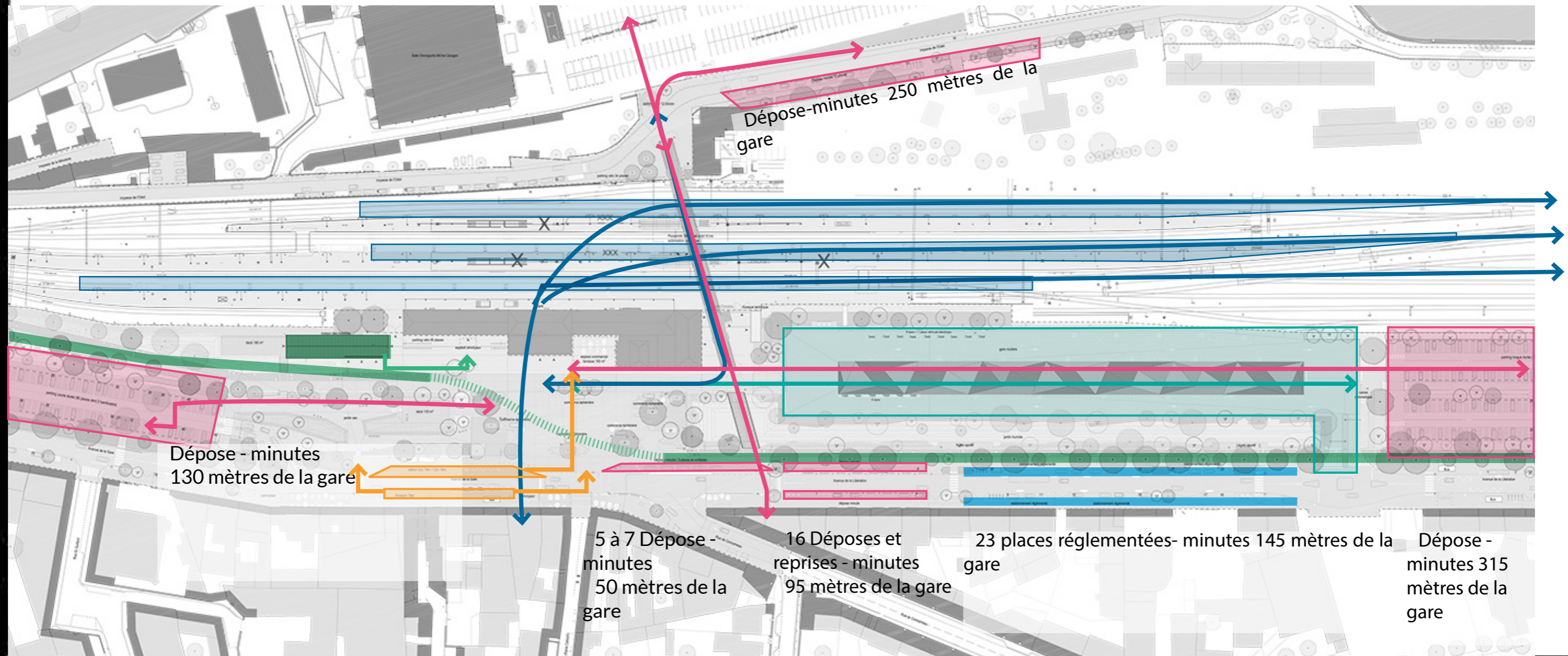
PARKING



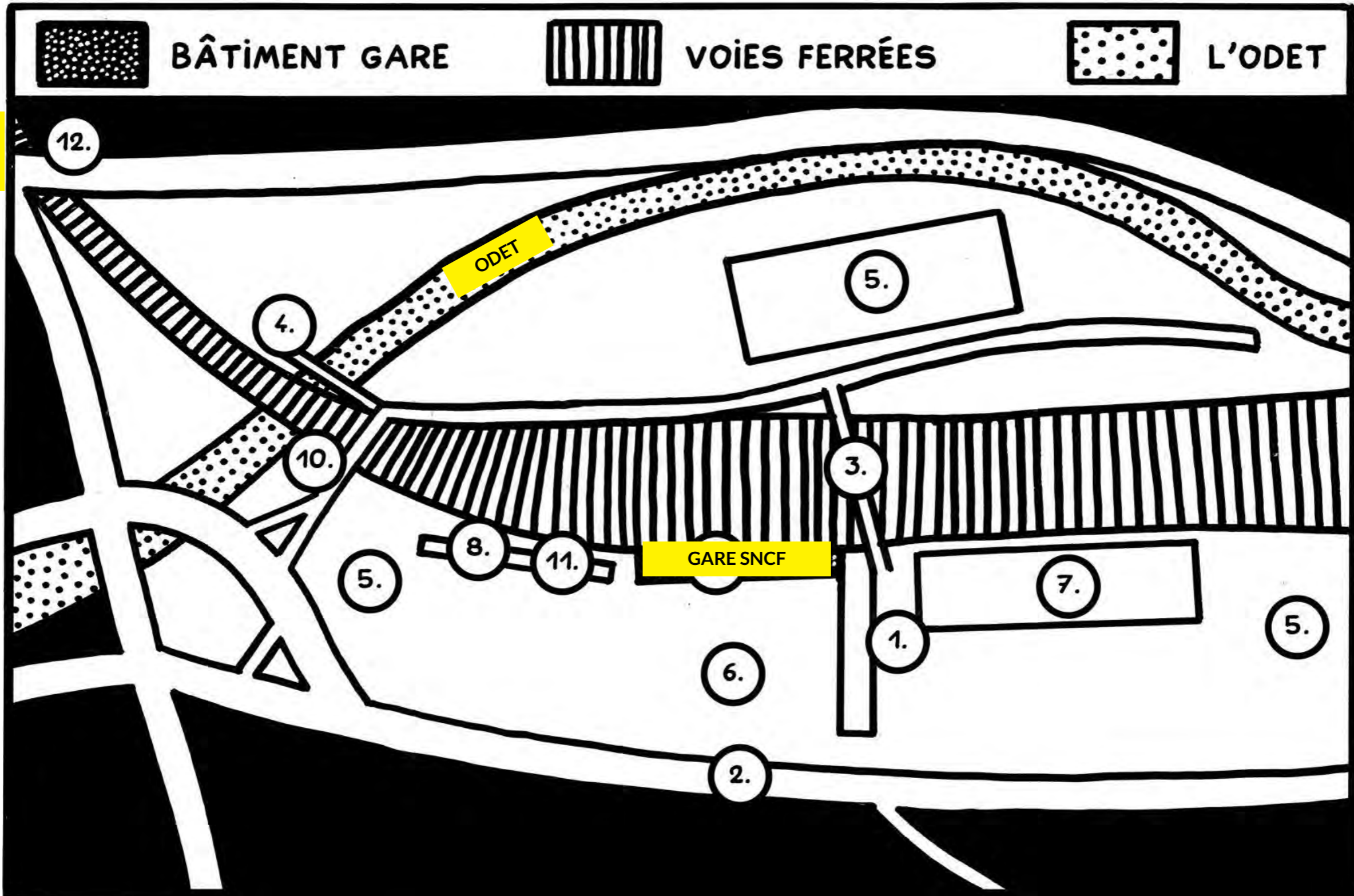
BUS/  
LIVRAISON




VOIE  
CYCLABLE



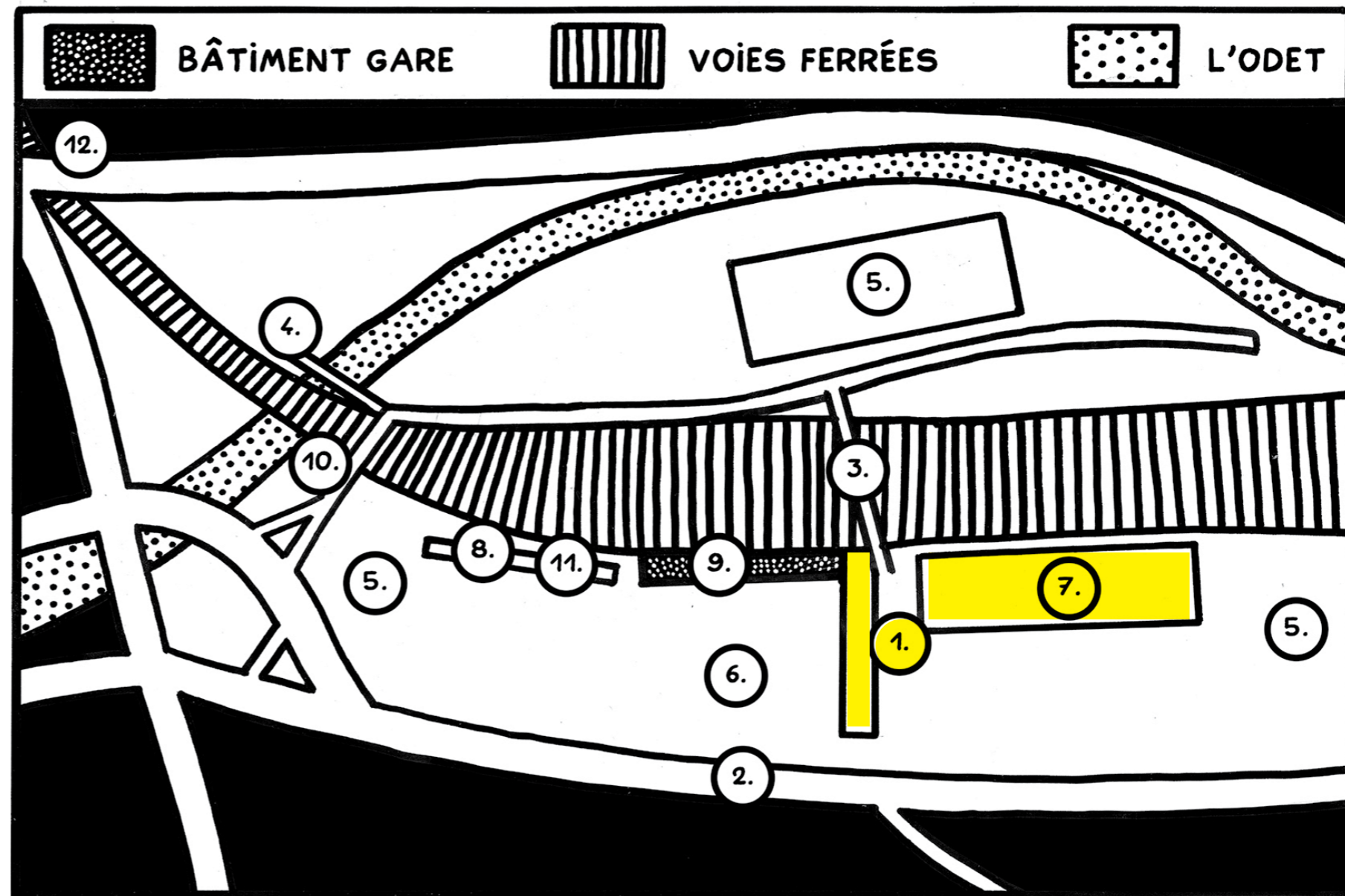
# CIRCULATION MODES DOUX



# PLAN GÉNÉRAL



2020  
2021



# DÉCONSTRUCTIONS

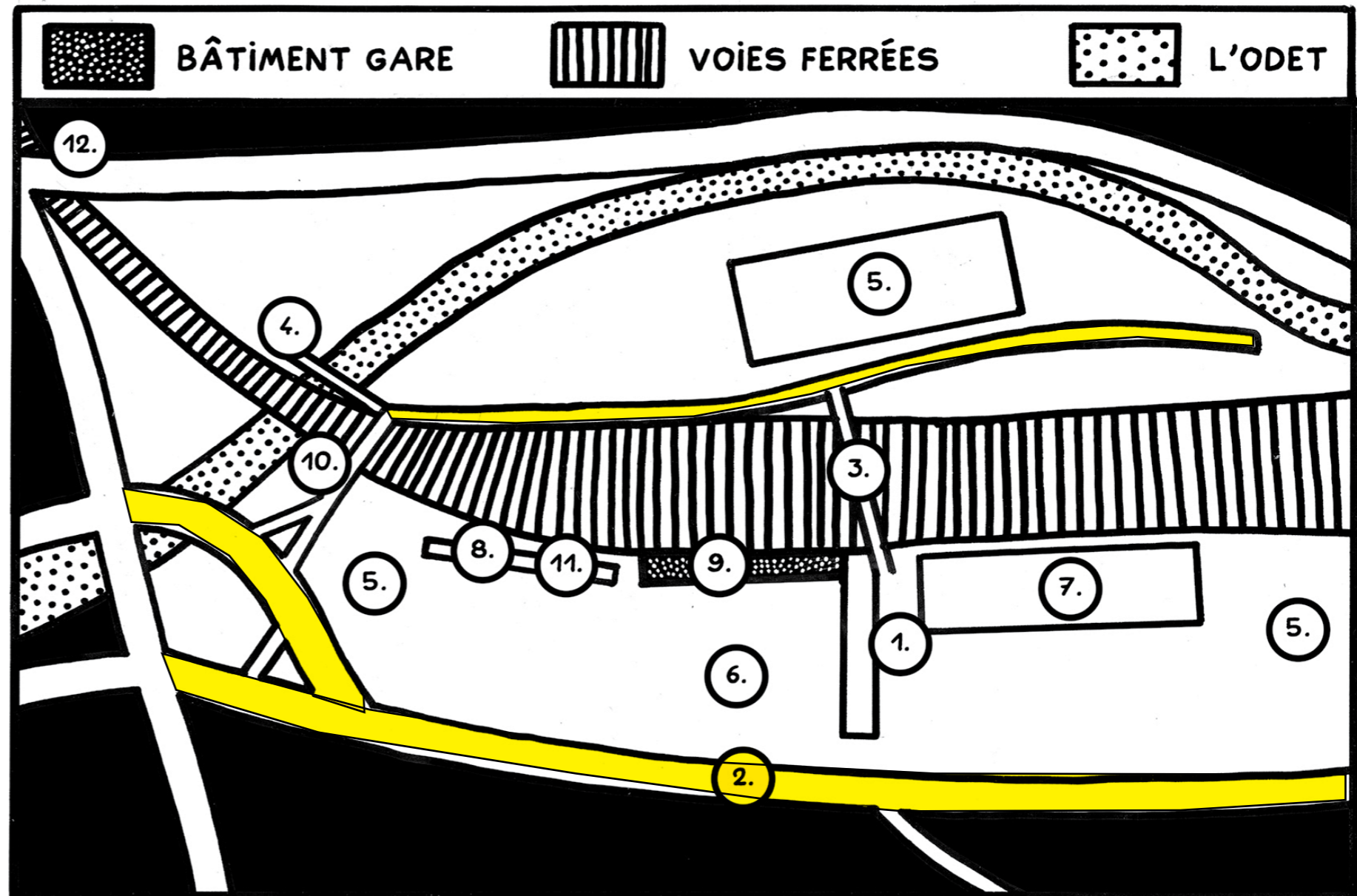




**DÉCONSTRUCTIONS**



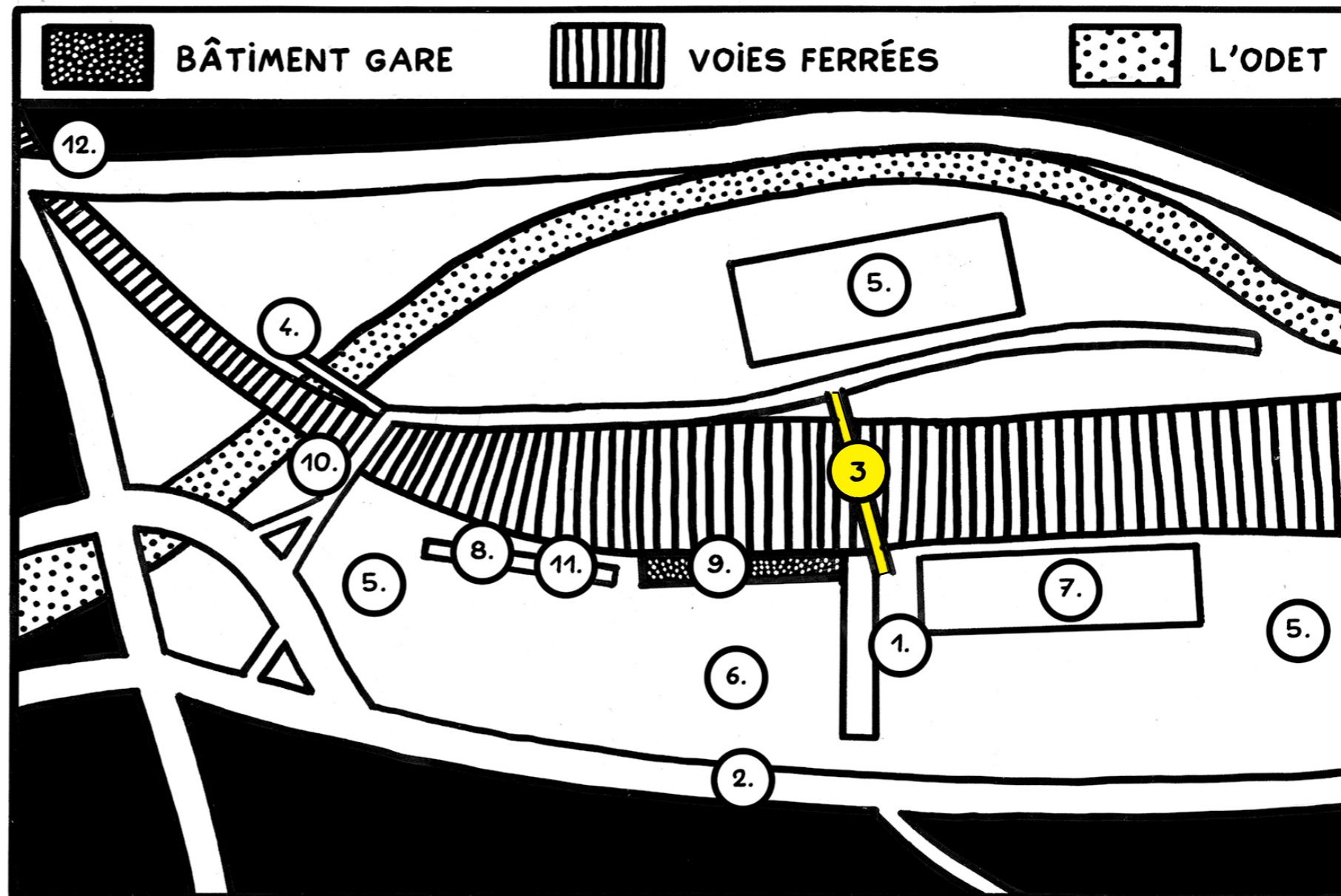
NOV 2020  
DÉC 2021



# LES RÉSEAUX



2021  
2023



# LA GRANDE PASSERELLE



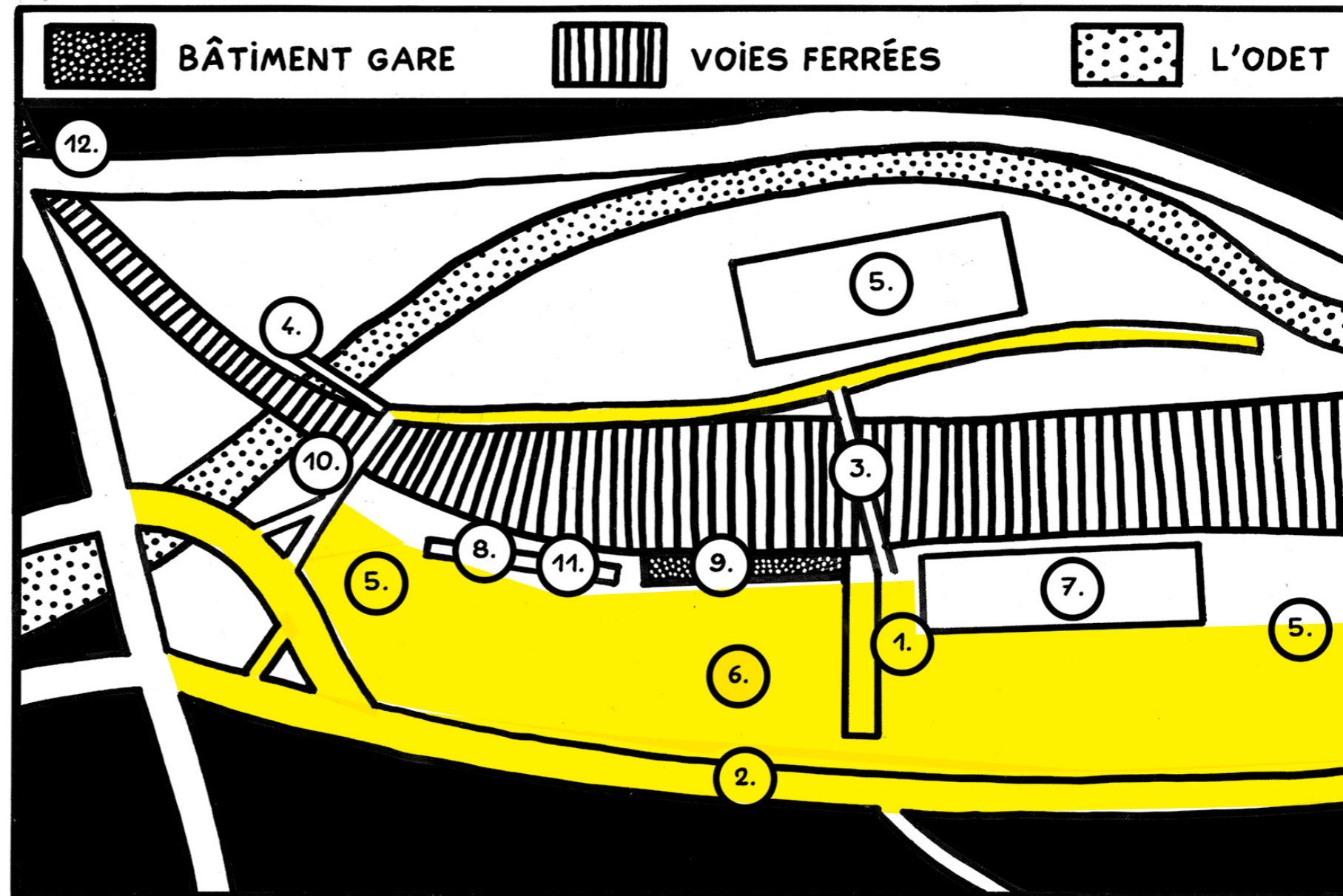
# LA GRANDE PASSERELLE



**LA GRANDE PASSERELLE**



2022  
2024



**LE PARVIS, LES PARKINGS, LES AVENUES**



**LE PARVIS**



**AVENUE DE LA GARE**

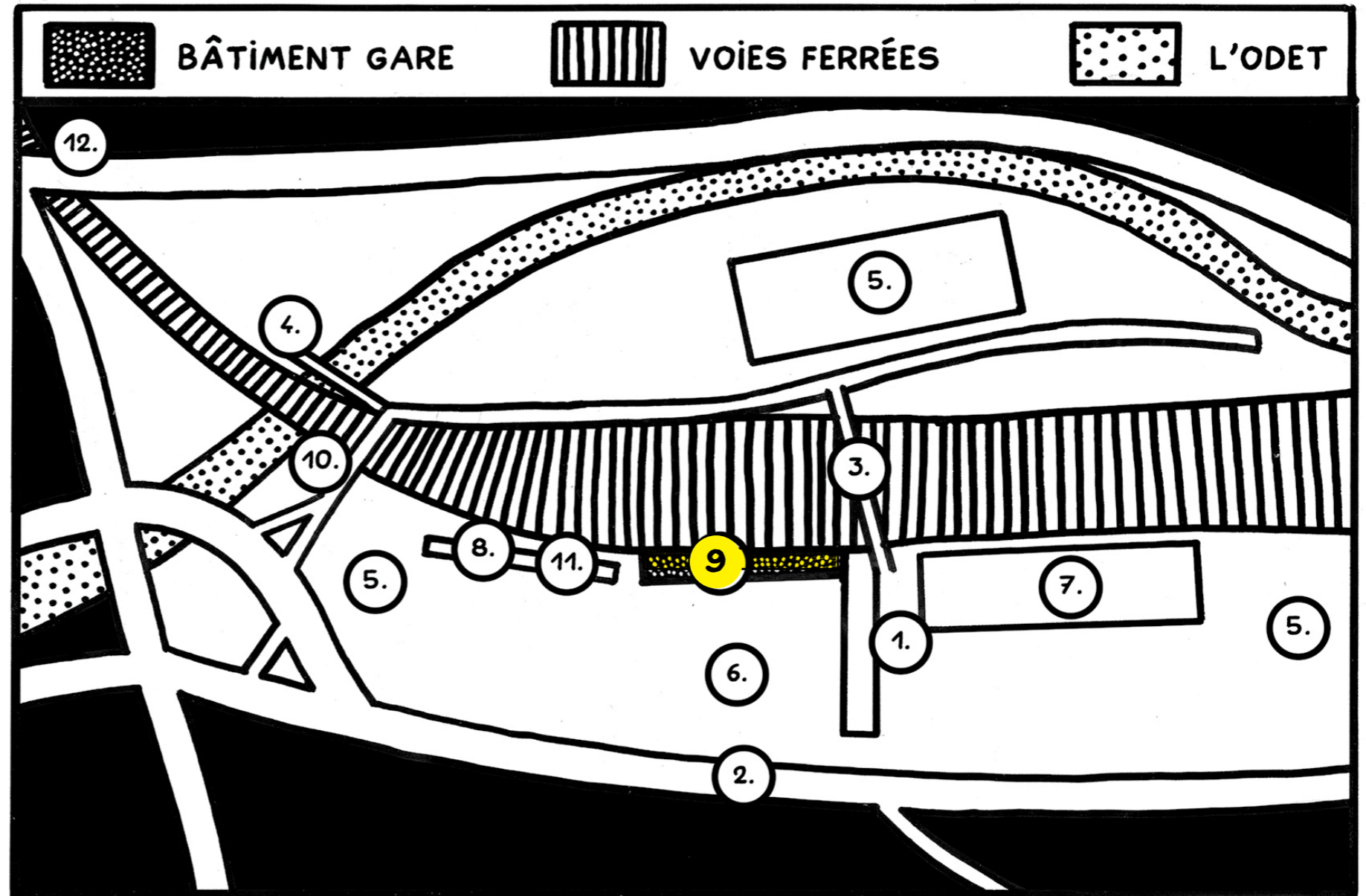




**AVENUE DE LA LIBÉRATION**



2022  
2023




# LE BÂTIMENT GARE

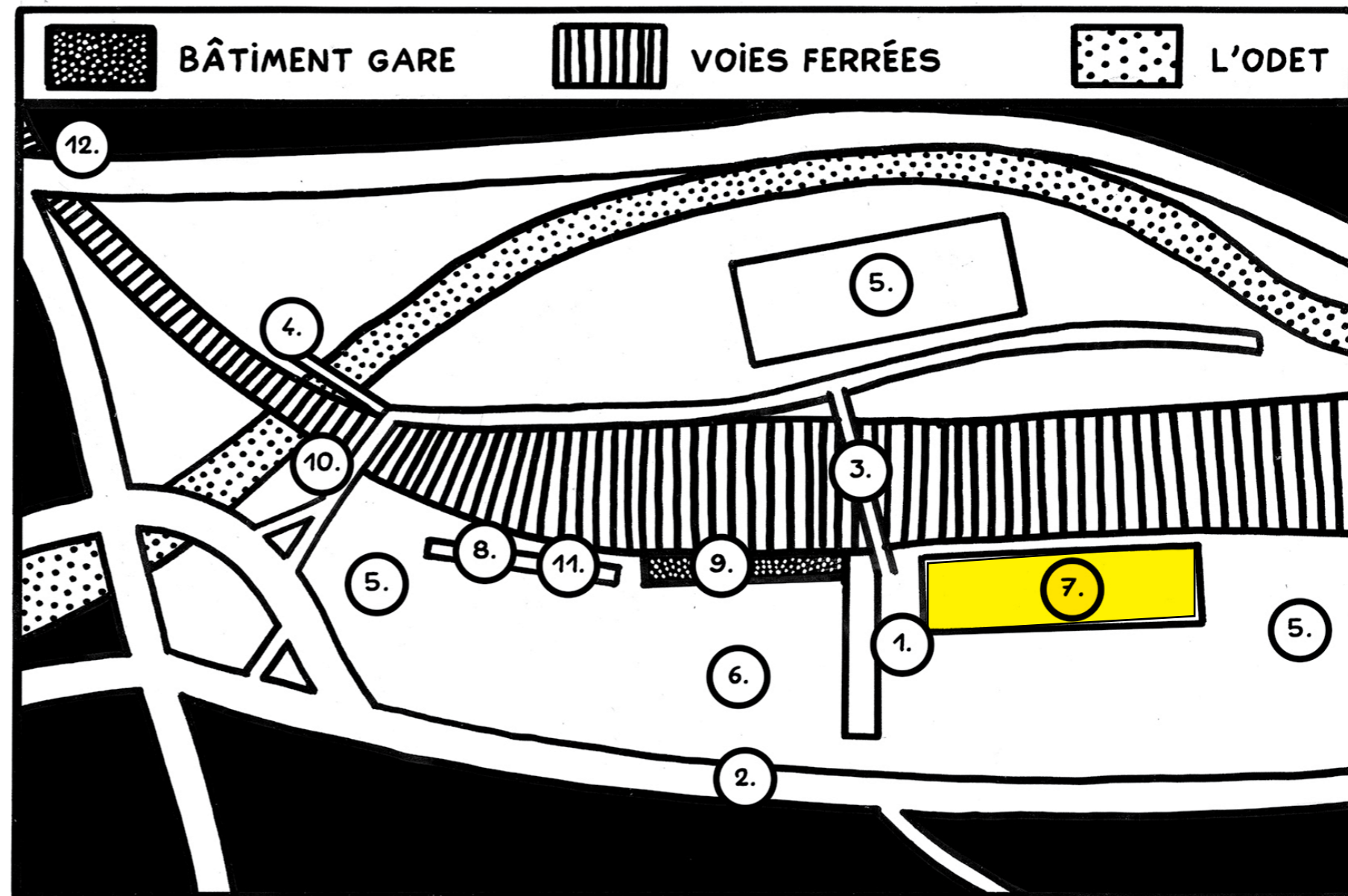


étude en cours

# LE BÂTIMENT GARE



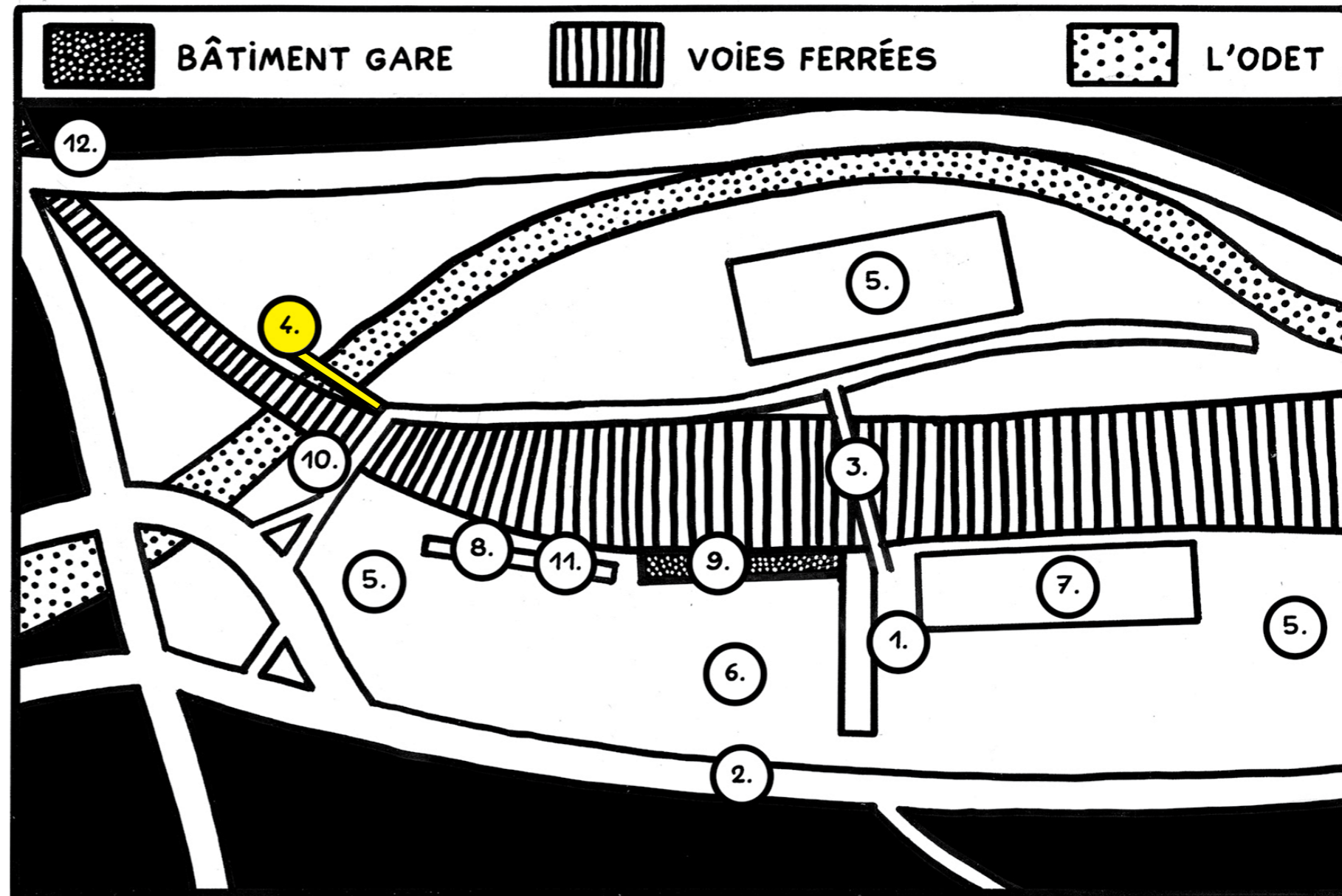

2023



# LA GARE ROUTIÈRE



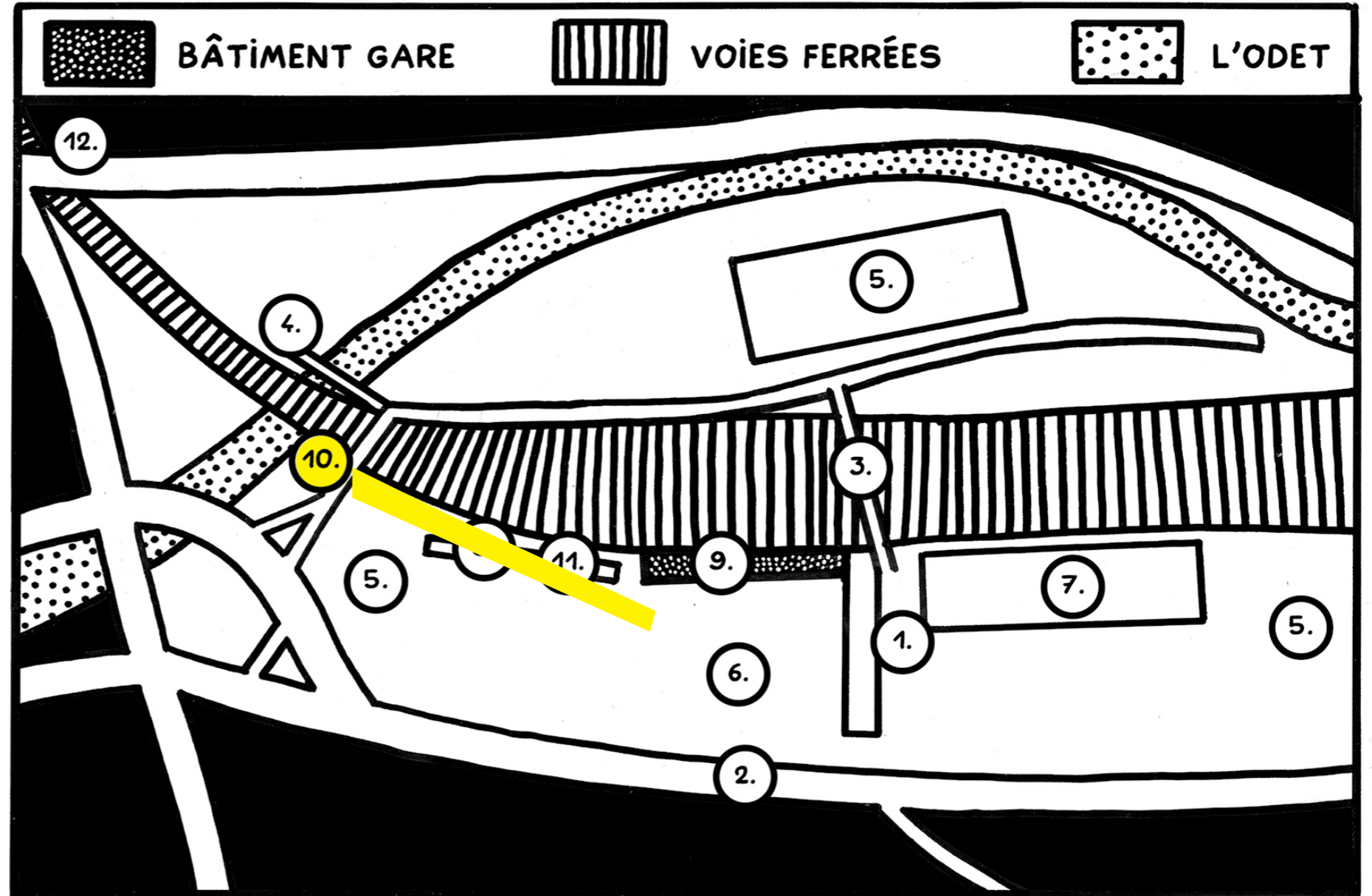
# LA GARE ROUTIÈRE



# LA PASSERELLE DE L'ODET



2024

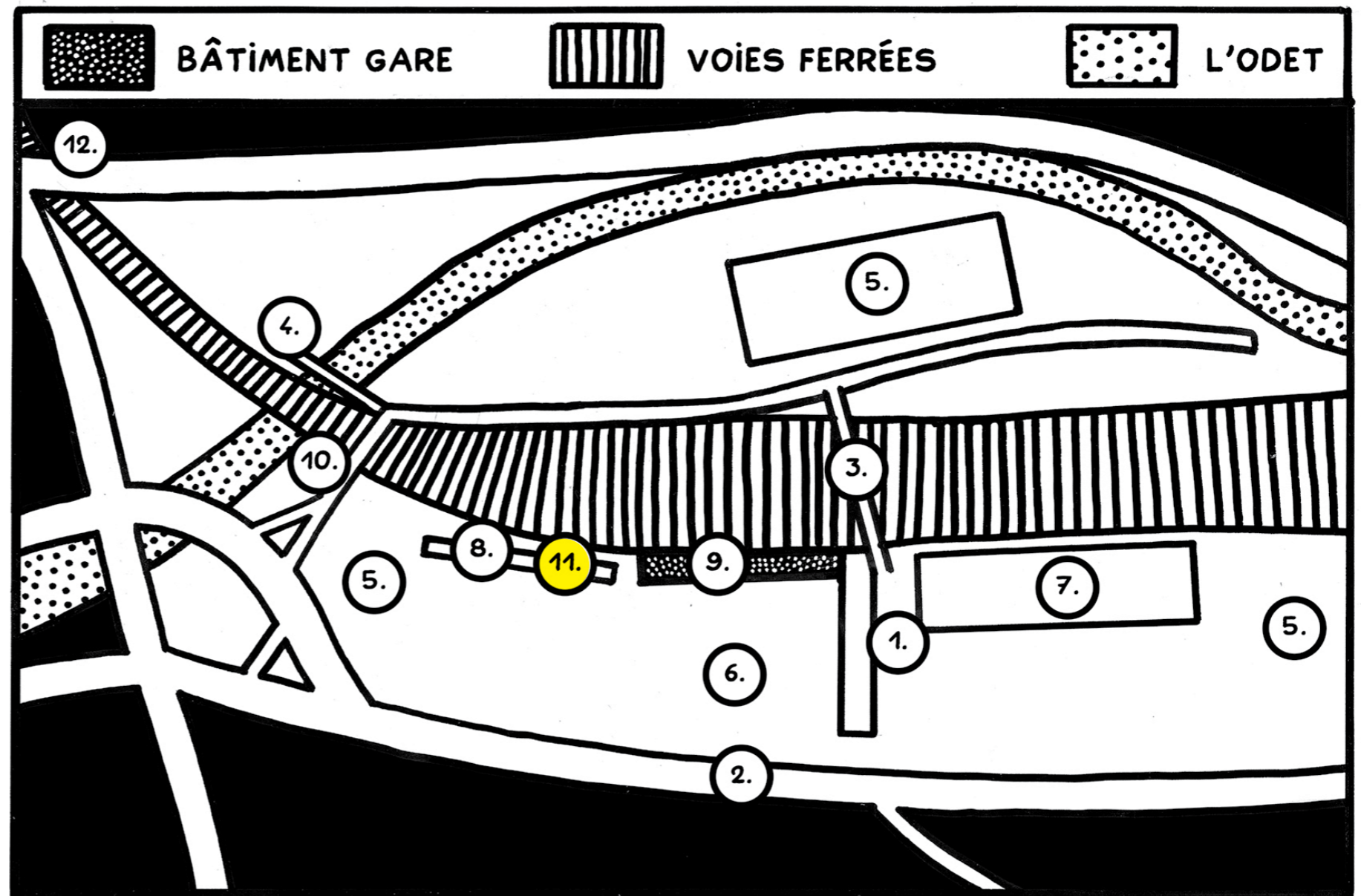



# LA GRANDE PROMENADE



# LA GRANDE PROMENADE

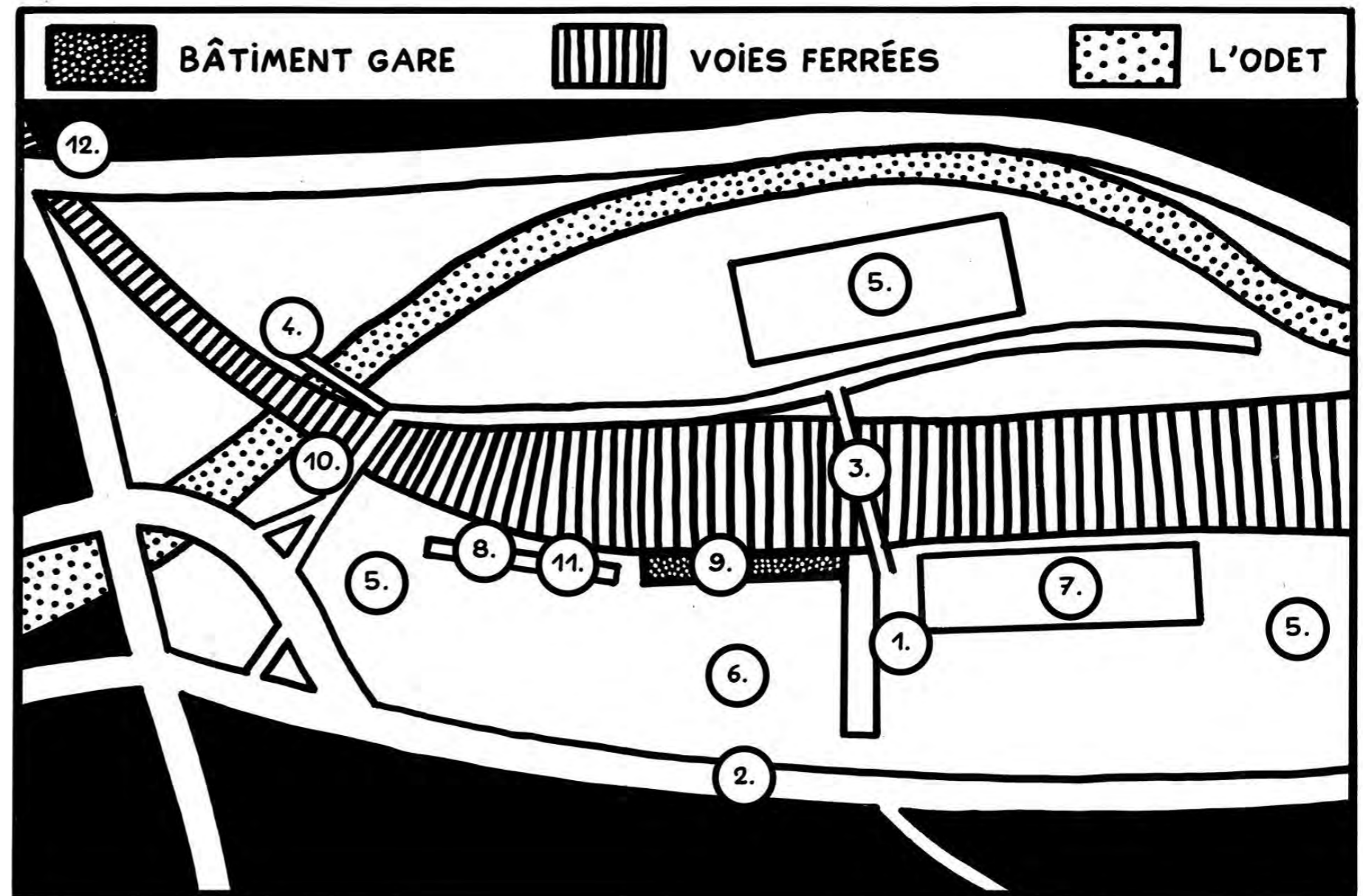





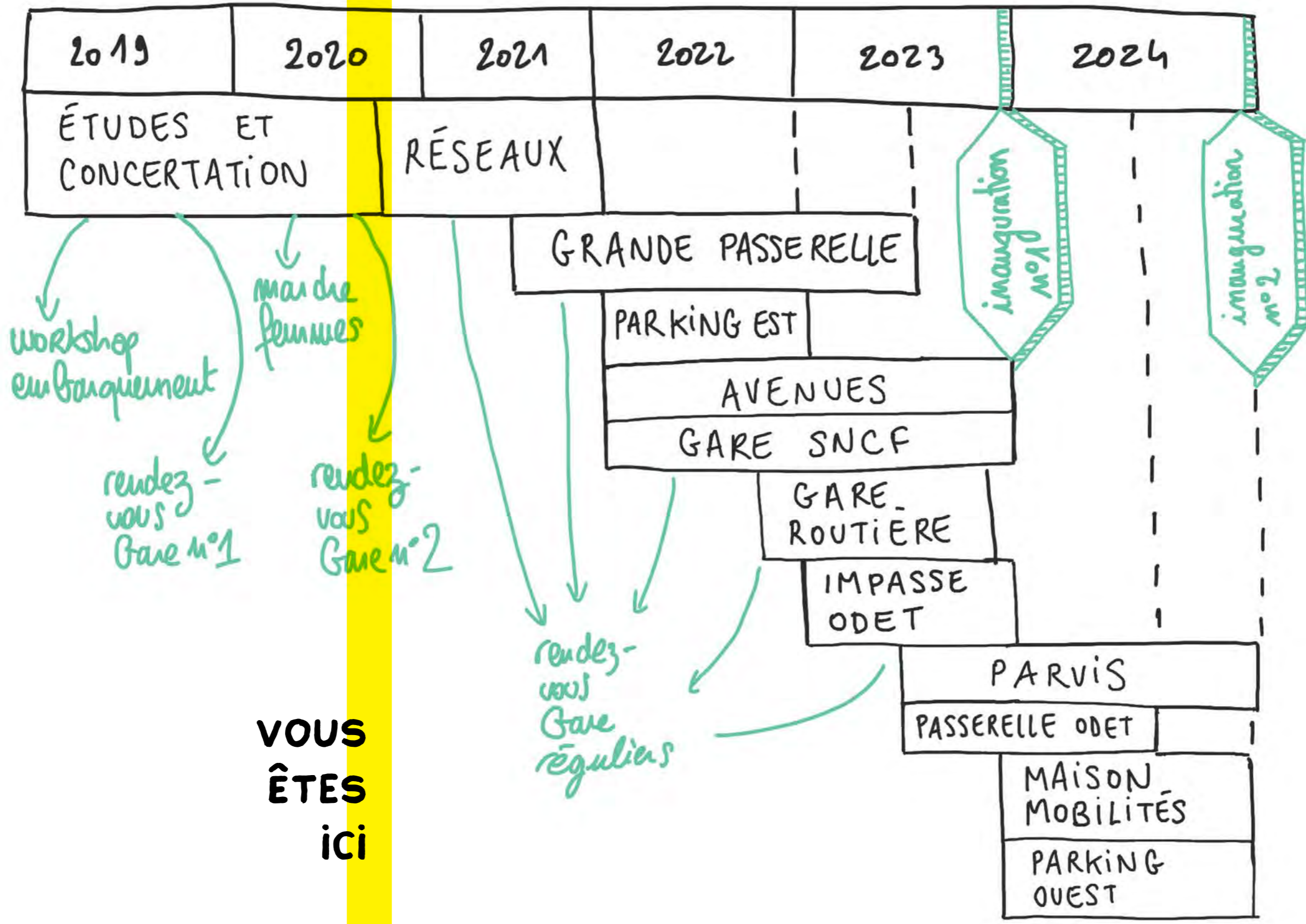
# LA MAISON DES MOBILITÉS



# LA MAISON DES MOBILITÉS

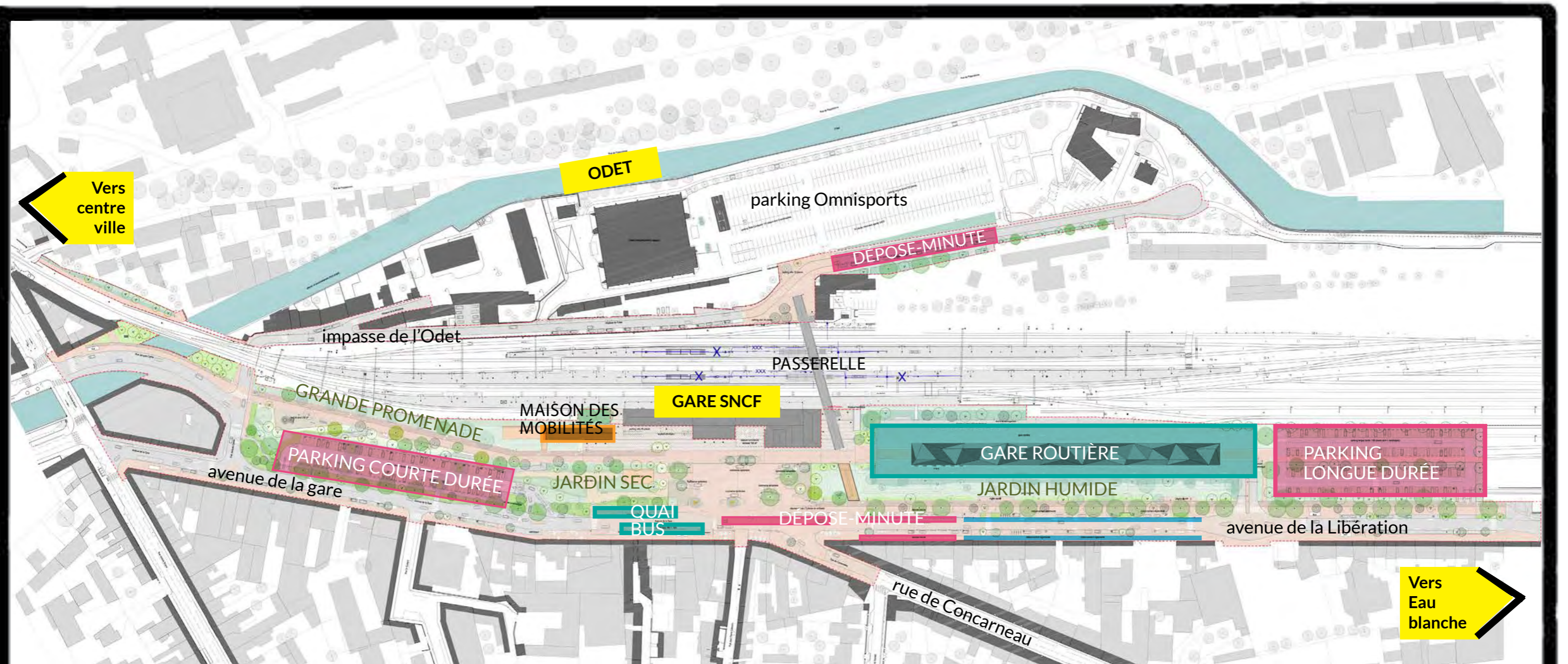


PORTE D'ENTRÉE DE LA CORNOUAILLE



**VOUS  
ÊTES  
ICI**

# LES GRANDES ÉTAPES



**Parking courte durée**

90 places  
dont 5 places loueurs

**Quais bus le long du parvis**

Bus articulé de 18m  
Bus simple de 12m  
Navette électrique de 6m

**Dépose-minute en enfilade**

7 places de 2.5m  
Zone de dépose réglementée:  
39 places  
dont 16 déposes minutes

**La Gare routière**

13 quais car et 5 en  
régulation  
6 taxis en tête et 10 taxis en  
régulation

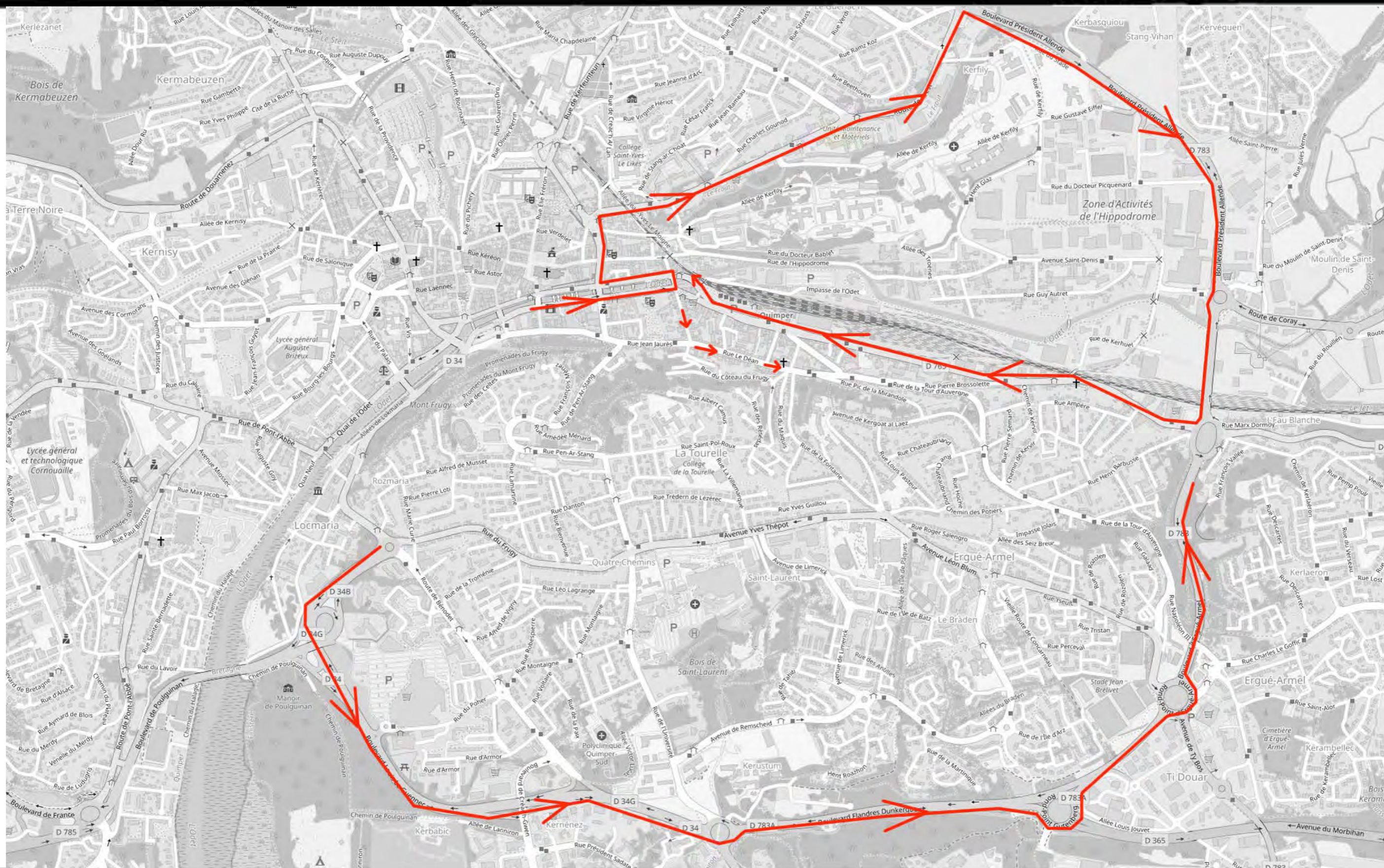
**Parking longue durée**

166 places  
dont 11 places loueurs

# PLAN GÉNÉRAL

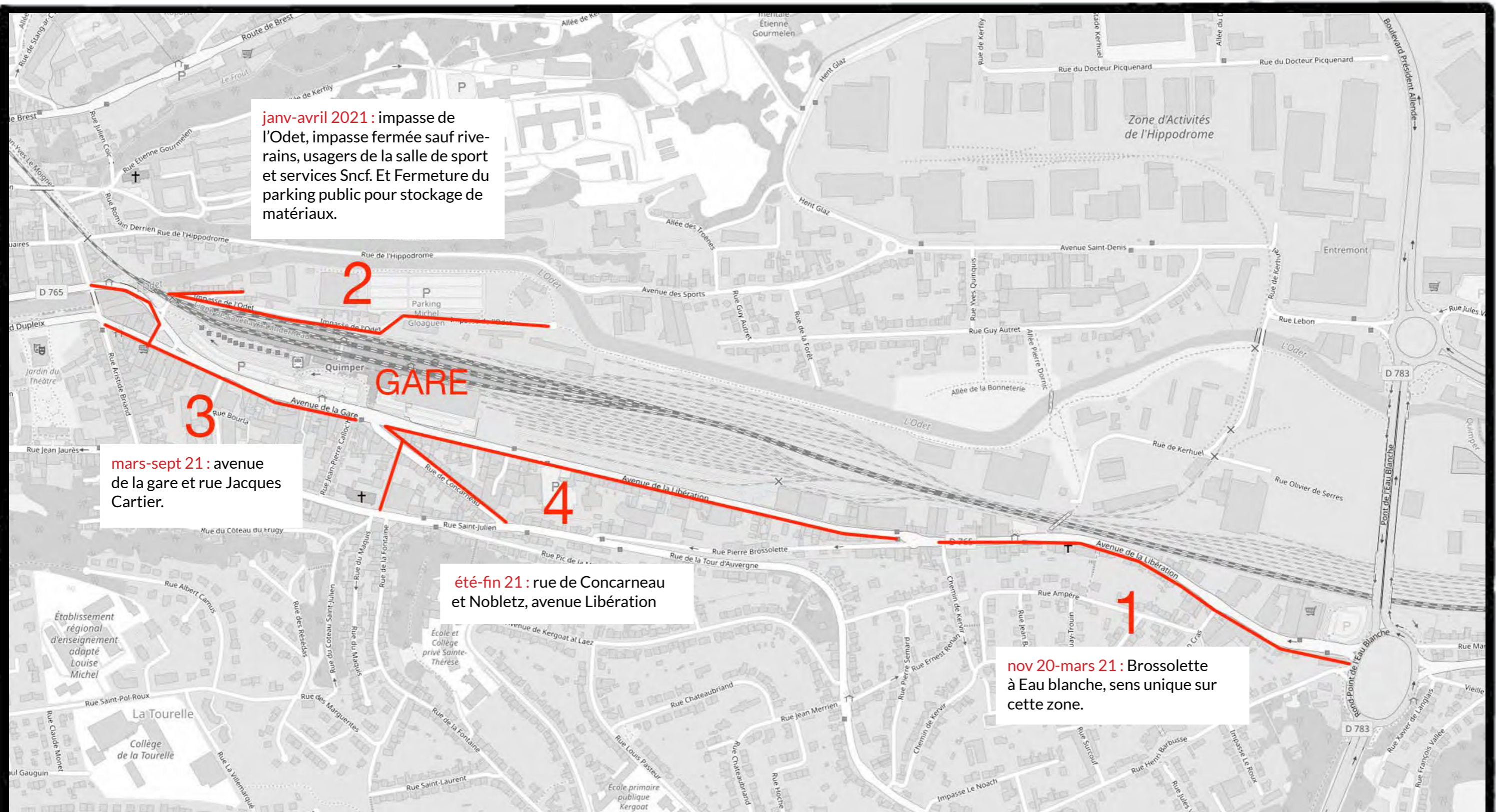
***TEMPS D'ÉCHANGES***

## 3 - LES TRAVAUX À VENIR

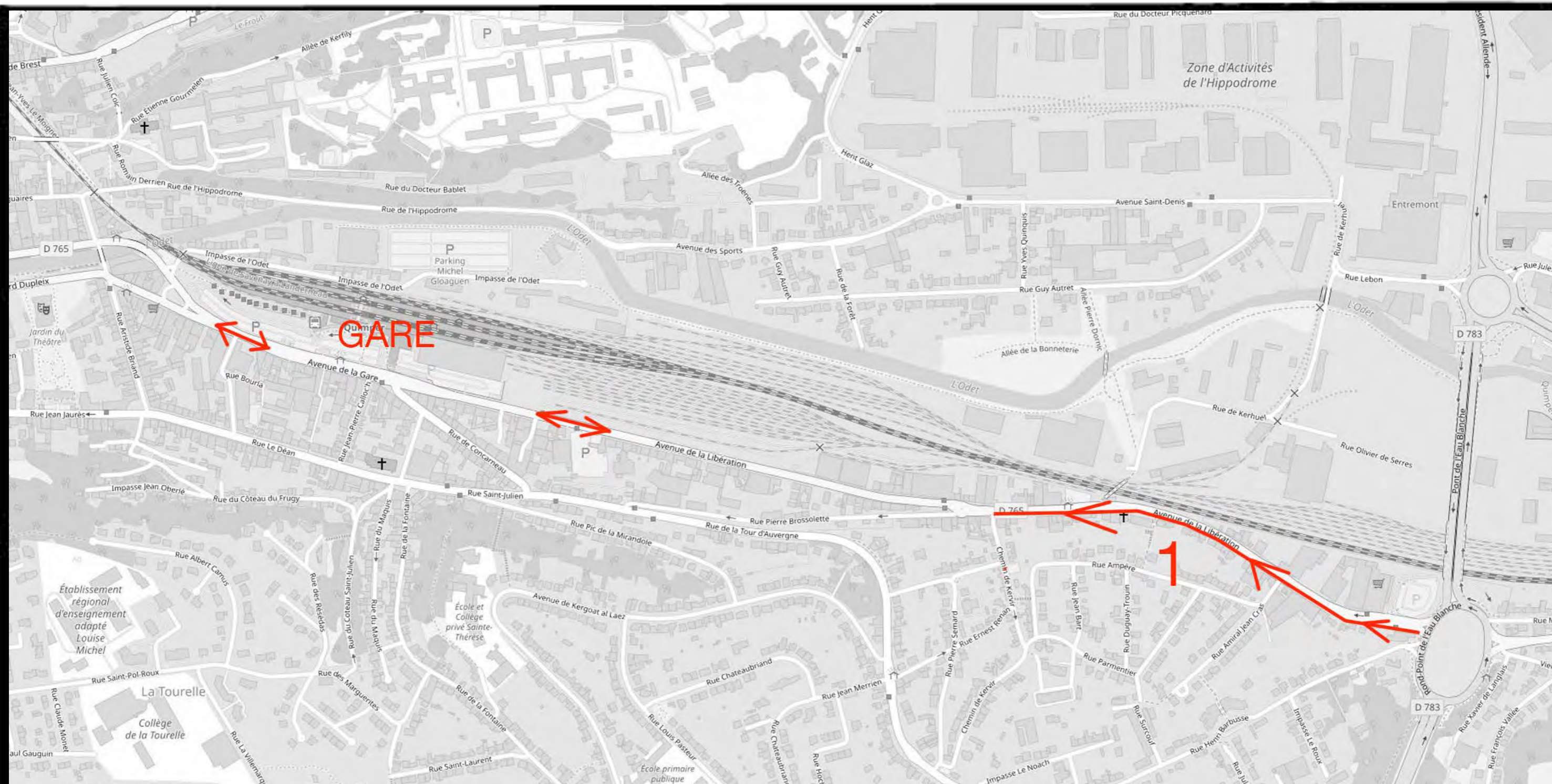


# PLAN GÉNÉRAL DE DÉVIATION (2020-2024)





# 4 SECTEURS DE TRAVAUX RÉSEAUX



**Démarrage de l'opération : Lundi 16 novembre 2020**

**Durée des travaux : 5 mois**

**SECTEUR 1 : NOV 20 À MARS 21**

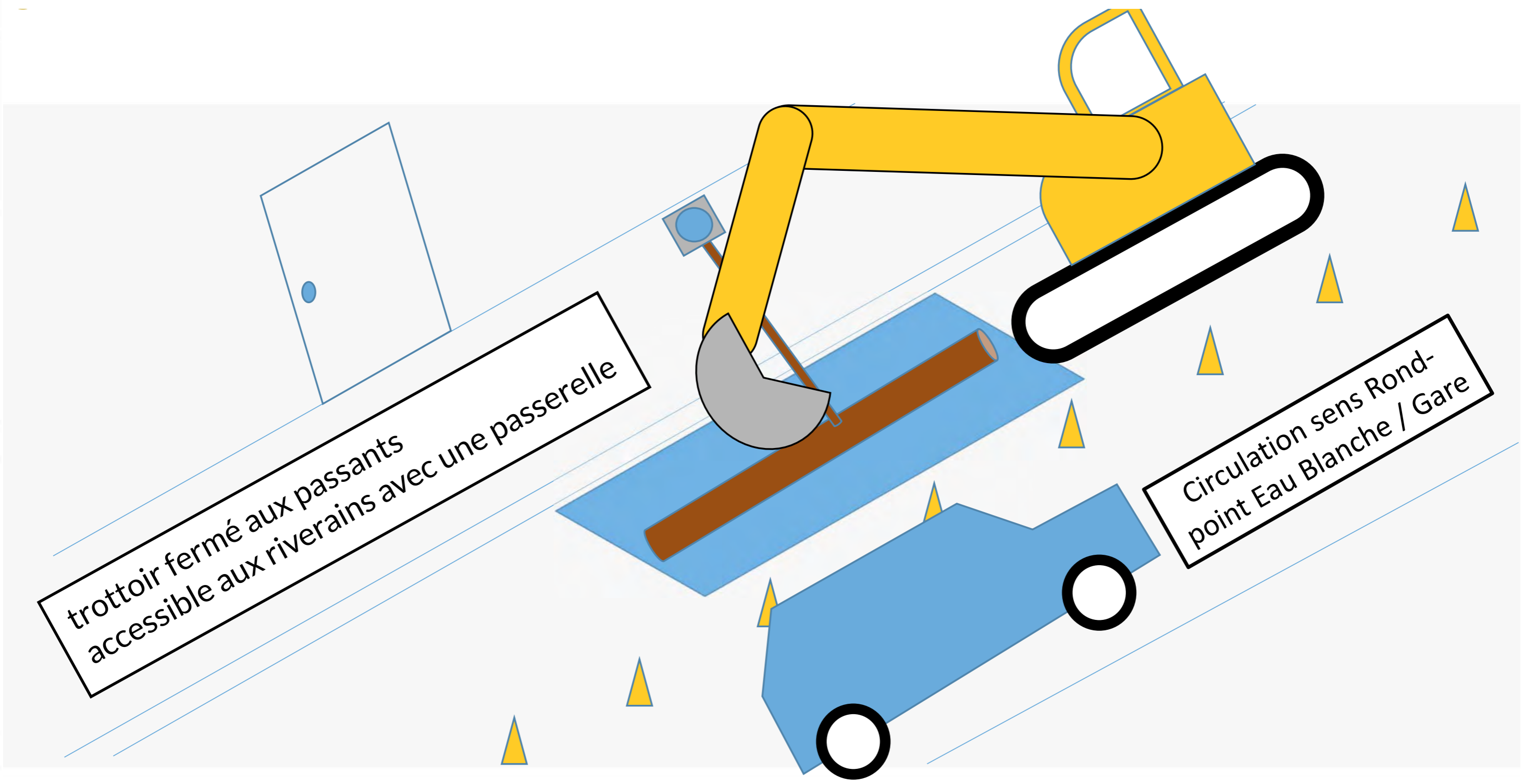
- Renouvellement de 585 mètres de réseau d'eaux usées en PVC DN200 et les 60 branchements associés
- Renouvellement de 750 mètres de réseau d'eau potable en Fonte ductile DN150 et les 60 branchements
- Renouvellement de 105 mètres de réseau d'eau pluviale en béton et 5 branchements associés
- Les réfections de voirie associées (y compris les portions de trottoir impactées)
- Entreprise retenue : TPC Ouest

**SECTEUR 1 : NOV 20 À MARS 21**

## Organisation du chantier

- > Chantier par tronçons avec un atelier d'environ 80 mètres
- > Démarrage à partir du rond-point de Brossolette et remontée progressive vers l'Eau Blanche
- > Maintien de la circulation dans un sens du rond-point de l'Eau Blanche vers le centre ville
- > Circulation piétonne renvoyée sur un seul trottoir
- > Gestion des branchements à l'avancement
- > Gestion des accès riverains à programmer avec le chef de Chantier

**SECTEUR 1 : NOV 20 À MARS 21**



trottoir fermé aux passants  
accessible aux riverains avec une passerelle

Circulation sens Rond-  
point Eau Blanche / Gare

**SECTEUR 1 : NOV 20 À MARS 21**

- > accès riverains, commerçants, livraison en permanence :
  - passerelle installée quand travaux sur trottoir
  - aménagement provisoire au besoin
- > fermeture de route limitée au strict nécessaire
- > remise en place du stationnement dès que possible
- > un plan de circulation simple et lisible
- > rendez-vous de chantier réguliers avec des référents commerçants/riverains

**MESURES TECHNIQUES PRISES**



**MESURES TECHNIQUES PRISES**

**Contact mail**

pour toute la durée du chantier Gare-Parc  
gareparc@quimper.bzh

**Contact téléphone**

pour les travaux réseaux (nov 2020 à déc 2021)  
02 98 98 89 67

**CONTACT TRAVAUX RÉSEAUX**

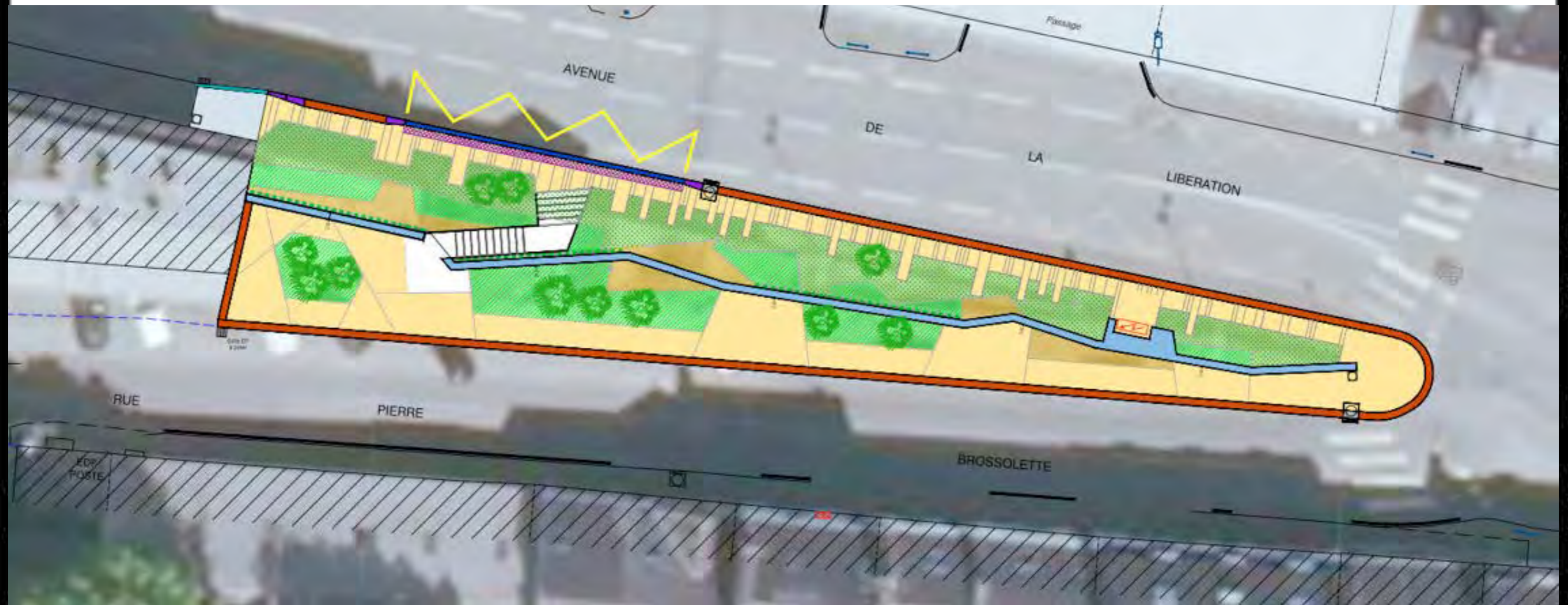


**UNE DYNAMIQUE  
DE REQUALIFICATION  
DU QUARTIER GARE**

**À VENIR**

Il s'agit de l'aménagement du carrefour Texier à l'intersection de l'Avenue de la Libération et de la rue Brossolette, de janvier à juillet 2021. Cela permettra la requalification des espaces publics autour de ce carrefour.

Cout de l'opération : 820 000€ HT

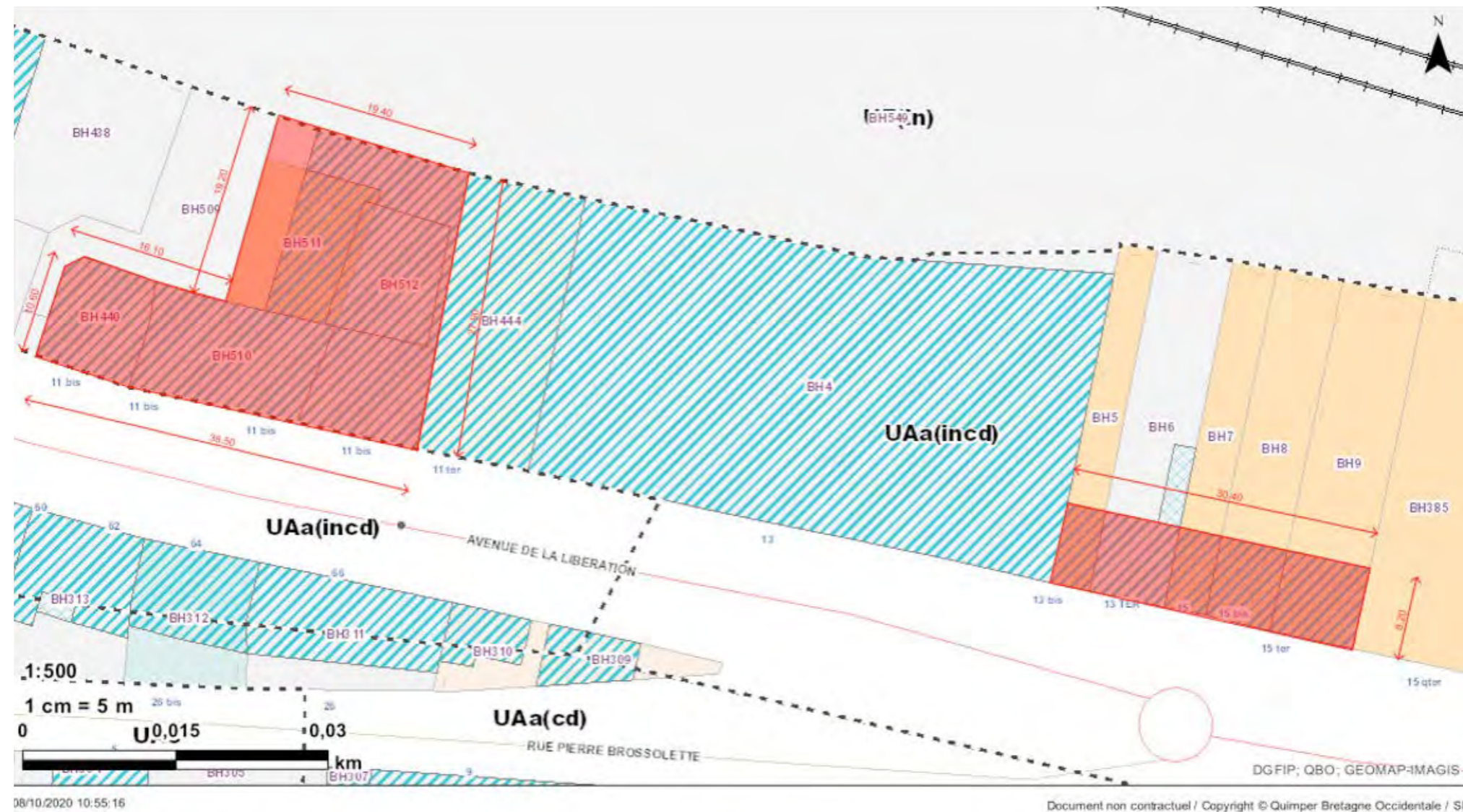


## AMÉNAGEMENT CARREFOUR TEXIER



## AMÉNAGEMENT CARREFOUR TEXIER

Dans le cadre du projet de requalification du secteur de la gare, Quimper Bretagne Occidentale et l'Établissement Public Foncier ont acquis des biens en bordure de l'avenue de la Libération. Les propriétés le 11 bis et du 13 bis au 15 ter avenue de la Libération devraient être déconstruites courant 2021.



**Bâtiments à démolir**  
11bis, 11bis colombophile, 11bis B et C,  
11bis D, 13 bis, 13 ter, 15, 15 bis et 15 ter



# DÉCONSTRUCTIONS CARREFOUR TEXIER

***TEMPS D'ÉCHANGES***


## 4 - ACCOMPAGNER LE CHANTIER

**GARE PARC**

+ d'infos:






Les commerces vous accueillent  
Degemer mat er staliou




**GARE PARC**

+ d'infos:

Parking provisoire  
Parklec'h da c'hortoz



+ d'infos



TRAVAUX DE DÉCONSTRUCTION  
DE LA HALLE SERNAM



**MATHE D'OUVRAGE**  
QUINZE ANS D'EXPERIENCE  
15 2004 - 27 211 Quimper (Finistère)  
Tel: 02 98 98 88 88

**INFORMATION LOCLES**  
Delat an Trevezh: Janvier 2020  
Beneficiaries: Quimper Dredigezh (Quimper) /  
C'hoazh d'ar P'arkezh: 200 000 000 € /  
Arbe: 1 000 000 m<sup>2</sup> /  
La Région Bretagne

**MATHE D'OUVRAGE**  
Groupe de la MOC: Architecture  
Agence: Bati - Architecture - Conception  
Plan et Permis

**MATHE D'OUVRAGE CONSTRUCTION**  
ALYNGE  
500 Avenue Marcel Bréville - 59000 Roubaix

**GARE PARC**



# LA SIGNALÉTIQUE CHANTIER



**GARE PARC** **INFOS CHANTIER** **NOVEMBRE DÉCEMBRE 2020**

**PRINCIPES DE DÉVIATION POUR TOUTE LA DURÉE DU CHANTIER:** Le projet démarre en novembre pour quatre ans. Pendant toute la période, la gare et tous les commerces restent accessibles. Aucune fermeture de route n'est prévue sur les axes principaux d'accès à Quimper.

**Plan général de déviation (2020 - 2024):** Une déviation large par le Nord et une par le Sud sont prévues pour les véhicules souhaitant accéder à la gare depuis le centre-ville ou contourner la zone de travaux. Un sens unique est privilégié devant la gare en direction du centre-ville. Dans l'autre sens, une déviation est possible par la rue Le Dean pour l'accès à la gare, aux commerces, et pour les riverains.

**Plan de déviation des bus 3, 5, 8 (2020-2024):** Les arrêts de bus des avenues de la Gare et de la Libération vers le centre-ville sont maintenus. Dans l'autre sens, ils sont remplacés par les arrêts des rues Le Dean et de la Tour d'Auvergne.

# LES OUTILS : LA GAZETTE + L'INFOS CHANTIER





**LES OUTILS : LE TABLEAU DE BORD**

## Le site internet

Quimper Bretagne Occidentale

<https://www.quimper-bretagne-occidentale.bzh/>

## La page Facebook

Facebook/Gare Parc



**LES OUTILS : SUR INTERNET**



3 « traversées » pour conjuguer le quartier au passé, au présent, au futur

- La Traversée du passé
- La Traversée du présent
- La Traversée du futur

Infos et réservations :  
<https://www.quimper-bretagne-occidentale.bzh/>

**PROCHAIN RDV DE LA GARE : 5,6,7 NOV**

***TEMPS D'ÉCHANGES***

# À NOTER

**05, 06, 07 novembre**

**RENDEZ-VOUS DE LA GARE N°2**

Programme et réservations sur site web de QBO

**17 novembre à 18h30**

**RÉUNION D'INFORMATIONS N°2**

Travaux Impasse de l'Odet / Hôtel Mercure

**25 novembre à 18h30**

**RÉUNION D'INFORMATIONS N°3**

Travaux devant la gare / Hôtel Mercure

**CONTACT**

**gareparc@quimper.bzh**

**MERCI DE VOTRE  
ATTENTION**

