

**QUARTA**  
 30 rue de la République  
 29200 QUIMPER  
 02 97 97 11 11  
 www.quarta.fr

FINISTERE  
 COMMUNE  
 DE  
 QUIMPER  
 Port de Comiguel

**Levé topographique**  
 2018-005-Port de Comiguel-20180524-QUARTA-PLAN-1

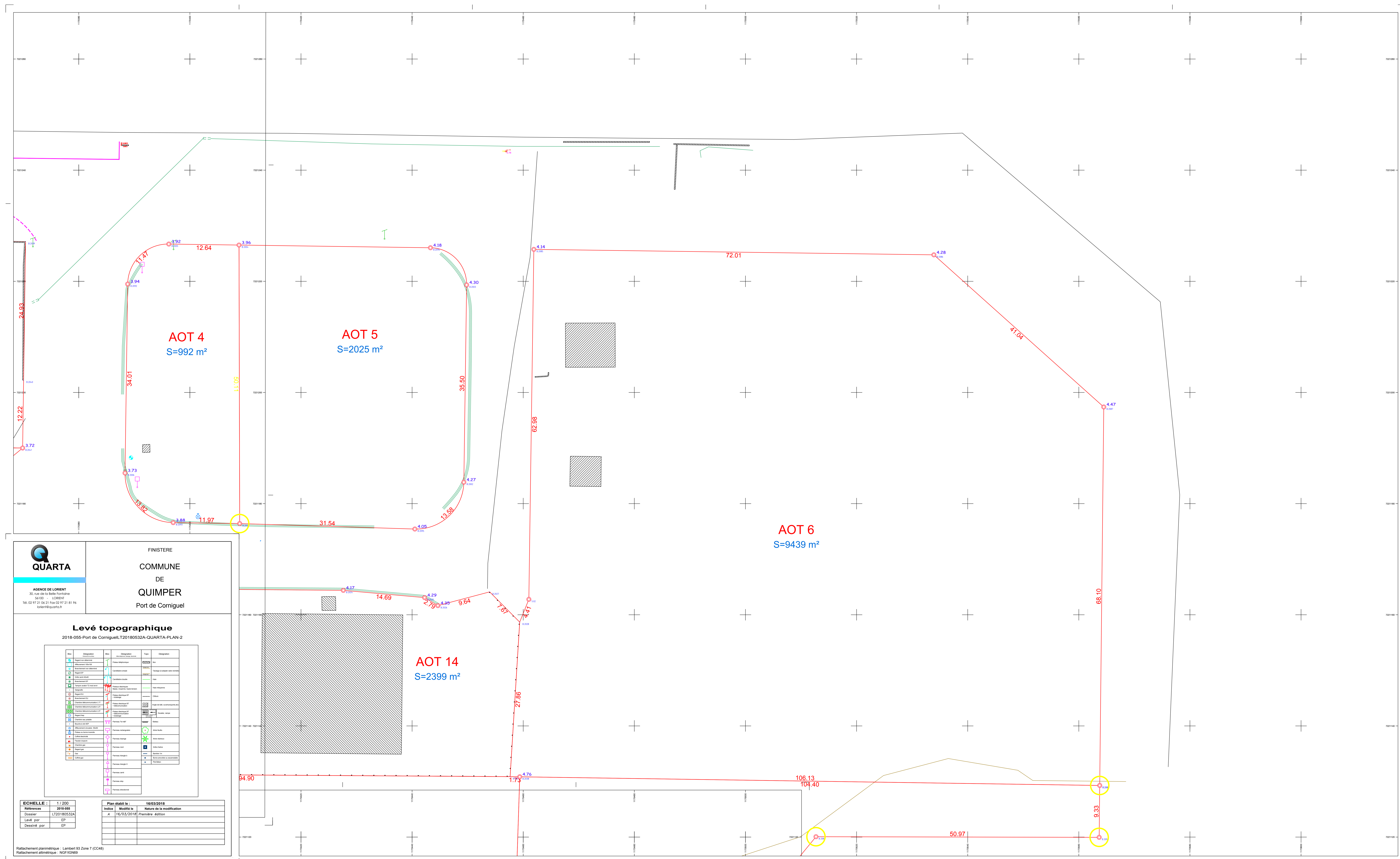
Code	Libellé	Style	Remarque
1	Parcelle cadastrale	1	
2	Parcelle cadastrale	2	
3	Parcelle cadastrale	3	
4	Parcelle cadastrale	4	
5	Parcelle cadastrale	5	
6	Parcelle cadastrale	6	
7	Parcelle cadastrale	7	
8	Parcelle cadastrale	8	
9	Parcelle cadastrale	9	
10	Parcelle cadastrale	10	
11	Parcelle cadastrale	11	
12	Parcelle cadastrale	12	
13	Parcelle cadastrale	13	
14	Parcelle cadastrale	14	
15	Parcelle cadastrale	15	
16	Parcelle cadastrale	16	
17	Parcelle cadastrale	17	
18	Parcelle cadastrale	18	
19	Parcelle cadastrale	19	
20	Parcelle cadastrale	20	
21	Parcelle cadastrale	21	
22	Parcelle cadastrale	22	
23	Parcelle cadastrale	23	
24	Parcelle cadastrale	24	
25	Parcelle cadastrale	25	
26	Parcelle cadastrale	26	
27	Parcelle cadastrale	27	
28	Parcelle cadastrale	28	
29	Parcelle cadastrale	29	
30	Parcelle cadastrale	30	
31	Parcelle cadastrale	31	
32	Parcelle cadastrale	32	
33	Parcelle cadastrale	33	
34	Parcelle cadastrale	34	
35	Parcelle cadastrale	35	
36	Parcelle cadastrale	36	
37	Parcelle cadastrale	37	
38	Parcelle cadastrale	38	
39	Parcelle cadastrale	39	
40	Parcelle cadastrale	40	
41	Parcelle cadastrale	41	
42	Parcelle cadastrale	42	
43	Parcelle cadastrale	43	
44	Parcelle cadastrale	44	
45	Parcelle cadastrale	45	
46	Parcelle cadastrale	46	
47	Parcelle cadastrale	47	
48	Parcelle cadastrale	48	
49	Parcelle cadastrale	49	
50	Parcelle cadastrale	50	
51	Parcelle cadastrale	51	
52	Parcelle cadastrale	52	
53	Parcelle cadastrale	53	
54	Parcelle cadastrale	54	
55	Parcelle cadastrale	55	
56	Parcelle cadastrale	56	
57	Parcelle cadastrale	57	
58	Parcelle cadastrale	58	
59	Parcelle cadastrale	59	
60	Parcelle cadastrale	60	
61	Parcelle cadastrale	61	
62	Parcelle cadastrale	62	
63	Parcelle cadastrale	63	
64	Parcelle cadastrale	64	
65	Parcelle cadastrale	65	
66	Parcelle cadastrale	66	
67	Parcelle cadastrale	67	
68	Parcelle cadastrale	68	
69	Parcelle cadastrale	69	
70	Parcelle cadastrale	70	
71	Parcelle cadastrale	71	
72	Parcelle cadastrale	72	
73	Parcelle cadastrale	73	
74	Parcelle cadastrale	74	
75	Parcelle cadastrale	75	
76	Parcelle cadastrale	76	
77	Parcelle cadastrale	77	
78	Parcelle cadastrale	78	
79	Parcelle cadastrale	79	
80	Parcelle cadastrale	80	
81	Parcelle cadastrale	81	
82	Parcelle cadastrale	82	
83	Parcelle cadastrale	83	
84	Parcelle cadastrale	84	
85	Parcelle cadastrale	85	
86	Parcelle cadastrale	86	
87	Parcelle cadastrale	87	
88	Parcelle cadastrale	88	
89	Parcelle cadastrale	89	
90	Parcelle cadastrale	90	
91	Parcelle cadastrale	91	
92	Parcelle cadastrale	92	
93	Parcelle cadastrale	93	
94	Parcelle cadastrale	94	
95	Parcelle cadastrale	95	
96	Parcelle cadastrale	96	
97	Parcelle cadastrale	97	
98	Parcelle cadastrale	98	
99	Parcelle cadastrale	99	
100	Parcelle cadastrale	100	

ÉCHELLE: 1:200  
 Révisé: 2018-05-24  
 Dessiné: 2018-05-24  
 Vérifié: 2018-05-24

Projet: 2018-005-Port de Comiguel  
 Date: 2018-05-24  
 Révisé: 2018-05-24  
 Dessiné: 2018-05-24

Projet: 2018-005-Port de Comiguel  
 Date: 2018-05-24  
 Révisé: 2018-05-24  
 Dessiné: 2018-05-24





**QUARTA**

FINISTÈRE  
COMMUNE  
DE  
QUIMPER  
Port de Corniguel

AGENCE DE LORENT  
30, rue de la Belle Fontaine  
44100 - LORENT  
Tél. 02 97 21 06 21 Fax 02 97 21 81 95  
lorent@quarta.fr

**Levé topographique**  
2018-055-Port de Corniguel.T20180532A-QUARTA-PLAN-2

Code	Changement	Modèle	Designation	Type	Designation
1	Point	Point	Point	Point	Point
2	Contour	Contour	Contour	Contour	Contour
3	Linéaire	Linéaire	Linéaire	Linéaire	Linéaire
4	Surface	Surface	Surface	Surface	Surface
5	Texte	Texte	Texte	Texte	Texte
6	Zone hachurée	Zone hachurée	Zone hachurée	Zone hachurée	Zone hachurée
7	Zone à points	Zone à points	Zone à points	Zone à points	Zone à points
8	Zone à traits	Zone à traits	Zone à traits	Zone à traits	Zone à traits
9	Zone à traits et points	Zone à traits et points	Zone à traits et points	Zone à traits et points	Zone à traits et points
10	Zone à traits et points et traits	Zone à traits et points et traits	Zone à traits et points et traits	Zone à traits et points et traits	Zone à traits et points et traits
11	Zone à traits et points et traits et points	Zone à traits et points et traits et points	Zone à traits et points et traits et points	Zone à traits et points et traits et points	Zone à traits et points et traits et points
12	Zone à traits et points et traits et points et traits	Zone à traits et points et traits et points et traits	Zone à traits et points et traits et points et traits	Zone à traits et points et traits et points et traits	Zone à traits et points et traits et points et traits
13	Zone à traits et points et traits et points et traits et points	Zone à traits et points et traits et points et traits et points	Zone à traits et points et traits et points et traits et points	Zone à traits et points et traits et points et traits et points	Zone à traits et points et traits et points et traits et points
14	Zone à traits et points et traits et points et traits et points et traits	Zone à traits et points et traits et points et traits et points et traits	Zone à traits et points et traits et points et traits et points et traits	Zone à traits et points et traits et points et traits et points et traits	Zone à traits et points et traits et points et traits et points et traits
15	Zone à traits et points et traits et points et traits et points et traits et points	Zone à traits et points et traits et points et traits et points et traits et points	Zone à traits et points et traits et points et traits et points et traits et points	Zone à traits et points et traits et points et traits et points et traits et points	Zone à traits et points et traits et points et traits et points et traits et points
16	Zone à traits et points et traits et points et traits et points et traits et points et traits	Zone à traits et points et traits et points et traits et points et traits et points et traits	Zone à traits et points et traits et points et traits et points et traits et points et traits	Zone à traits et points et traits et points et traits et points et traits et points et traits	Zone à traits et points et traits et points et traits et points et traits et points et traits
17	Zone à traits et points et traits et points et traits et points et traits et points et traits et points	Zone à traits et points et traits et points et traits et points et traits et points et traits et points	Zone à traits et points et traits et points et traits et points et traits et points et traits et points	Zone à traits et points et traits et points et traits et points et traits et points et traits et points	Zone à traits et points et traits et points et traits et points et traits et points et traits et points
18	Zone à traits et points et traits et points et traits et points et traits et points et traits et points et traits	Zone à traits et points et traits et points et traits et points et traits et points et traits et points et traits	Zone à traits et points et traits et points et traits et points et traits et points et traits et points et traits	Zone à traits et points et traits et points et traits et points et traits et points et traits et points et traits	Zone à traits et points et traits et points et traits et points et traits et points et traits et points et traits
19	Zone à traits et points et traits et points et traits et points et traits et points et traits et points et traits et points	Zone à traits et points et traits et points et traits et points et traits et points et traits et points et traits et points	Zone à traits et points et traits et points et traits et points et traits et points et traits et points et traits et points	Zone à traits et points et traits et points et traits et points et traits et points et traits et points et traits et points	Zone à traits et points et traits et points et traits et points et traits et points et traits et points et traits et points
20	Zone à traits et points et traits et points et traits et points et traits et points et traits et points et traits et points et traits	Zone à traits et points et traits et points et traits et points et traits et points et traits et points et traits et points et traits	Zone à traits et points et traits et points et traits et points et traits et points et traits et points et traits et points et traits	Zone à traits et points et traits et points et traits et points et traits et points et traits et points et traits et points et traits	Zone à traits et points et traits et points et traits et points et traits et points et traits et points et traits et points et traits

Plan établi le : 16/03/2018

Indice : 16/03/2018

Notice de la modification

16/03/2018

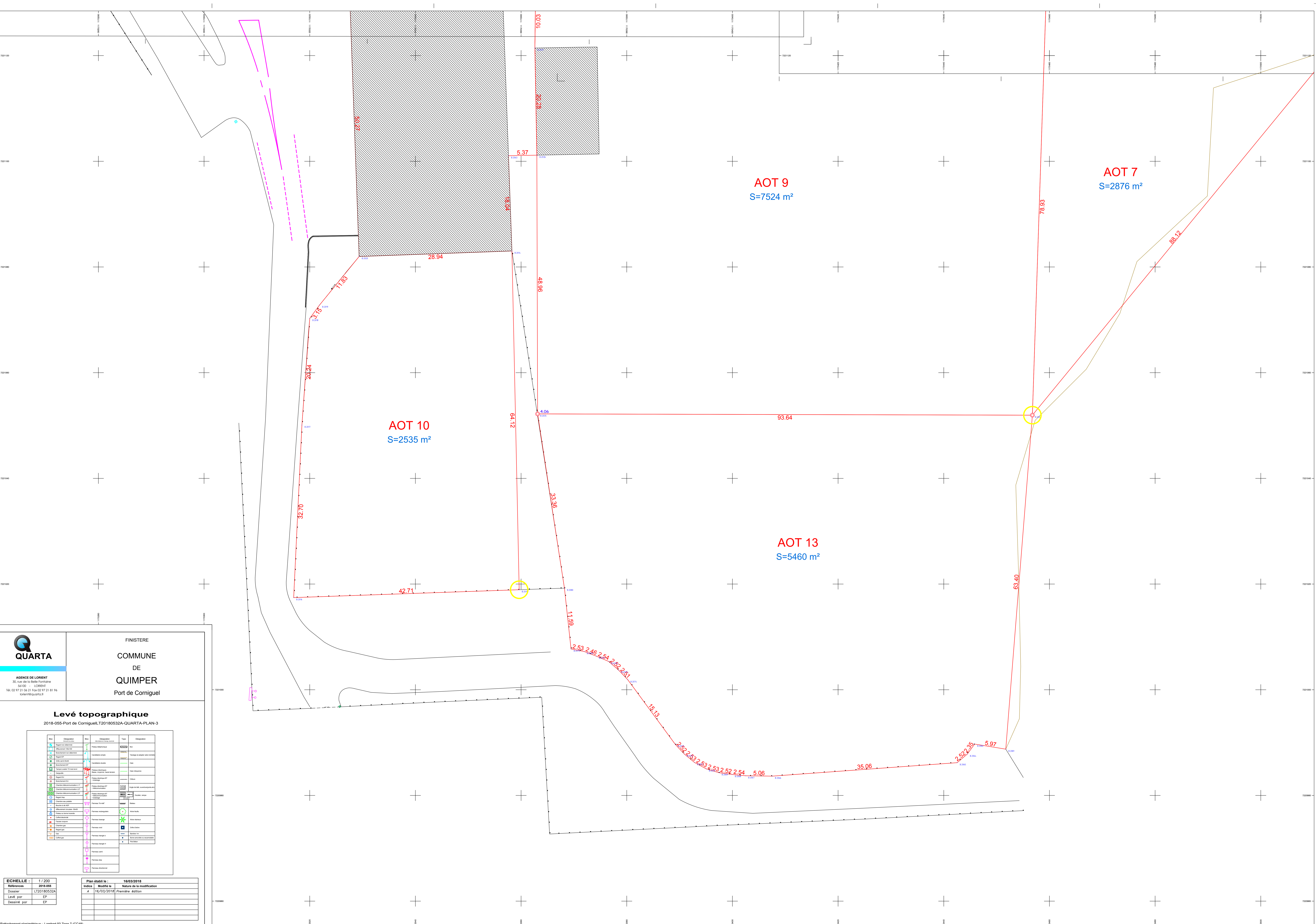
Plan établi par : EP


Relevé par : EP

Rattachement planimétrique : Lambert 93 Zone 7 (CC48)

Rattachement altimétrique : NGF IGN69







**AGENCE DE LORENT**  
30, rue de la Belle Fontaine  
56100 LORIENT  
Tel. 02 97 21 06 21 Fax 02 97 21 81 96  
lorient@quarta.fr

FINISTERE  
**COMMUNE DE QUIMPER**  
Port de Corniquel

**Levé topographique**  
2018-055-Port de Corniquel.T20180532A-QUARTA-PLAN-3

Code	Designation	Style	Designation
1	Parcelle cadastrale	100	Parcelle cadastrale
2	Parcelle cadastrale	200	Parcelle cadastrale
3	Parcelle cadastrale	300	Parcelle cadastrale
4	Parcelle cadastrale	400	Parcelle cadastrale
5	Parcelle cadastrale	500	Parcelle cadastrale
6	Parcelle cadastrale	600	Parcelle cadastrale
7	Parcelle cadastrale	700	Parcelle cadastrale
8	Parcelle cadastrale	800	Parcelle cadastrale
9	Parcelle cadastrale	900	Parcelle cadastrale
10	Parcelle cadastrale	1000	Parcelle cadastrale
11	Parcelle cadastrale	1100	Parcelle cadastrale
12	Parcelle cadastrale	1200	Parcelle cadastrale
13	Parcelle cadastrale	1300	Parcelle cadastrale
14	Parcelle cadastrale	1400	Parcelle cadastrale
15	Parcelle cadastrale	1500	Parcelle cadastrale
16	Parcelle cadastrale	1600	Parcelle cadastrale
17	Parcelle cadastrale	1700	Parcelle cadastrale
18	Parcelle cadastrale	1800	Parcelle cadastrale
19	Parcelle cadastrale	1900	Parcelle cadastrale
20	Parcelle cadastrale	2000	Parcelle cadastrale
21	Parcelle cadastrale	2100	Parcelle cadastrale
22	Parcelle cadastrale	2200	Parcelle cadastrale
23	Parcelle cadastrale	2300	Parcelle cadastrale
24	Parcelle cadastrale	2400	Parcelle cadastrale
25	Parcelle cadastrale	2500	Parcelle cadastrale
26	Parcelle cadastrale	2600	Parcelle cadastrale
27	Parcelle cadastrale	2700	Parcelle cadastrale
28	Parcelle cadastrale	2800	Parcelle cadastrale
29	Parcelle cadastrale	2900	Parcelle cadastrale
30	Parcelle cadastrale	3000	Parcelle cadastrale
31	Parcelle cadastrale	3100	Parcelle cadastrale
32	Parcelle cadastrale	3200	Parcelle cadastrale
33	Parcelle cadastrale	3300	Parcelle cadastrale
34	Parcelle cadastrale	3400	Parcelle cadastrale
35	Parcelle cadastrale	3500	Parcelle cadastrale
36	Parcelle cadastrale	3600	Parcelle cadastrale
37	Parcelle cadastrale	3700	Parcelle cadastrale
38	Parcelle cadastrale	3800	Parcelle cadastrale
39	Parcelle cadastrale	3900	Parcelle cadastrale
40	Parcelle cadastrale	4000	Parcelle cadastrale
41	Parcelle cadastrale	4100	Parcelle cadastrale
42	Parcelle cadastrale	4200	Parcelle cadastrale
43	Parcelle cadastrale	4300	Parcelle cadastrale
44	Parcelle cadastrale	4400	Parcelle cadastrale
45	Parcelle cadastrale	4500	Parcelle cadastrale
46	Parcelle cadastrale	4600	Parcelle cadastrale
47	Parcelle cadastrale	4700	Parcelle cadastrale
48	Parcelle cadastrale	4800	Parcelle cadastrale
49	Parcelle cadastrale	4900	Parcelle cadastrale
50	Parcelle cadastrale	5000	Parcelle cadastrale
51	Parcelle cadastrale	5100	Parcelle cadastrale
52	Parcelle cadastrale	5200	Parcelle cadastrale
53	Parcelle cadastrale	5300	Parcelle cadastrale
54	Parcelle cadastrale	5400	Parcelle cadastrale
55	Parcelle cadastrale	5500	Parcelle cadastrale
56	Parcelle cadastrale	5600	Parcelle cadastrale
57	Parcelle cadastrale	5700	Parcelle cadastrale
58	Parcelle cadastrale	5800	Parcelle cadastrale
59	Parcelle cadastrale	5900	Parcelle cadastrale
60	Parcelle cadastrale	6000	Parcelle cadastrale
61	Parcelle cadastrale	6100	Parcelle cadastrale
62	Parcelle cadastrale	6200	Parcelle cadastrale
63	Parcelle cadastrale	6300	Parcelle cadastrale
64	Parcelle cadastrale	6400	Parcelle cadastrale
65	Parcelle cadastrale	6500	Parcelle cadastrale
66	Parcelle cadastrale	6600	Parcelle cadastrale
67	Parcelle cadastrale	6700	Parcelle cadastrale
68	Parcelle cadastrale	6800	Parcelle cadastrale
69	Parcelle cadastrale	6900	Parcelle cadastrale
70	Parcelle cadastrale	7000	Parcelle cadastrale
71	Parcelle cadastrale	7100	Parcelle cadastrale
72	Parcelle cadastrale	7200	Parcelle cadastrale
73	Parcelle cadastrale	7300	Parcelle cadastrale
74	Parcelle cadastrale	7400	Parcelle cadastrale
75	Parcelle cadastrale	7500	Parcelle cadastrale
76	Parcelle cadastrale	7600	Parcelle cadastrale
77	Parcelle cadastrale	7700	Parcelle cadastrale
78	Parcelle cadastrale	7800	Parcelle cadastrale
79	Parcelle cadastrale	7900	Parcelle cadastrale
80	Parcelle cadastrale	8000	Parcelle cadastrale
81	Parcelle cadastrale	8100	Parcelle cadastrale
82	Parcelle cadastrale	8200	Parcelle cadastrale
83	Parcelle cadastrale	8300	Parcelle cadastrale
84	Parcelle cadastrale	8400	Parcelle cadastrale
85	Parcelle cadastrale	8500	Parcelle cadastrale
86	Parcelle cadastrale	8600	Parcelle cadastrale
87	Parcelle cadastrale	8700	Parcelle cadastrale
88	Parcelle cadastrale	8800	Parcelle cadastrale
89	Parcelle cadastrale	8900	Parcelle cadastrale
90	Parcelle cadastrale	9000	Parcelle cadastrale
91	Parcelle cadastrale	9100	Parcelle cadastrale
92	Parcelle cadastrale	9200	Parcelle cadastrale
93	Parcelle cadastrale	9300	Parcelle cadastrale
94	Parcelle cadastrale	9400	Parcelle cadastrale
95	Parcelle cadastrale	9500	Parcelle cadastrale
96	Parcelle cadastrale	9600	Parcelle cadastrale
97	Parcelle cadastrale	9700	Parcelle cadastrale
98	Parcelle cadastrale	9800	Parcelle cadastrale
99	Parcelle cadastrale	9900	Parcelle cadastrale
100	Parcelle cadastrale	10000	Parcelle cadastrale

<b>ECHELLE :</b> 1/200	<b>Plan établi le :</b> 16/03/2018
<b>Reference :</b> 394-055	<b>Indice / Modification :</b> Nature de la modification
<b>Dossier :</b> LT20180532A	<b>A :</b> 16/03/2018 <b>Preneur :</b> #010n
<b>Levé par :</b> EP	
<b>Drawn par :</b> EP	

Rattachement planimétrique : Lambert 93 Zone 7 (CC48)  
Rattachement altimétrique : NGFIGN09